

立山町内通学路の要対策箇所一覧

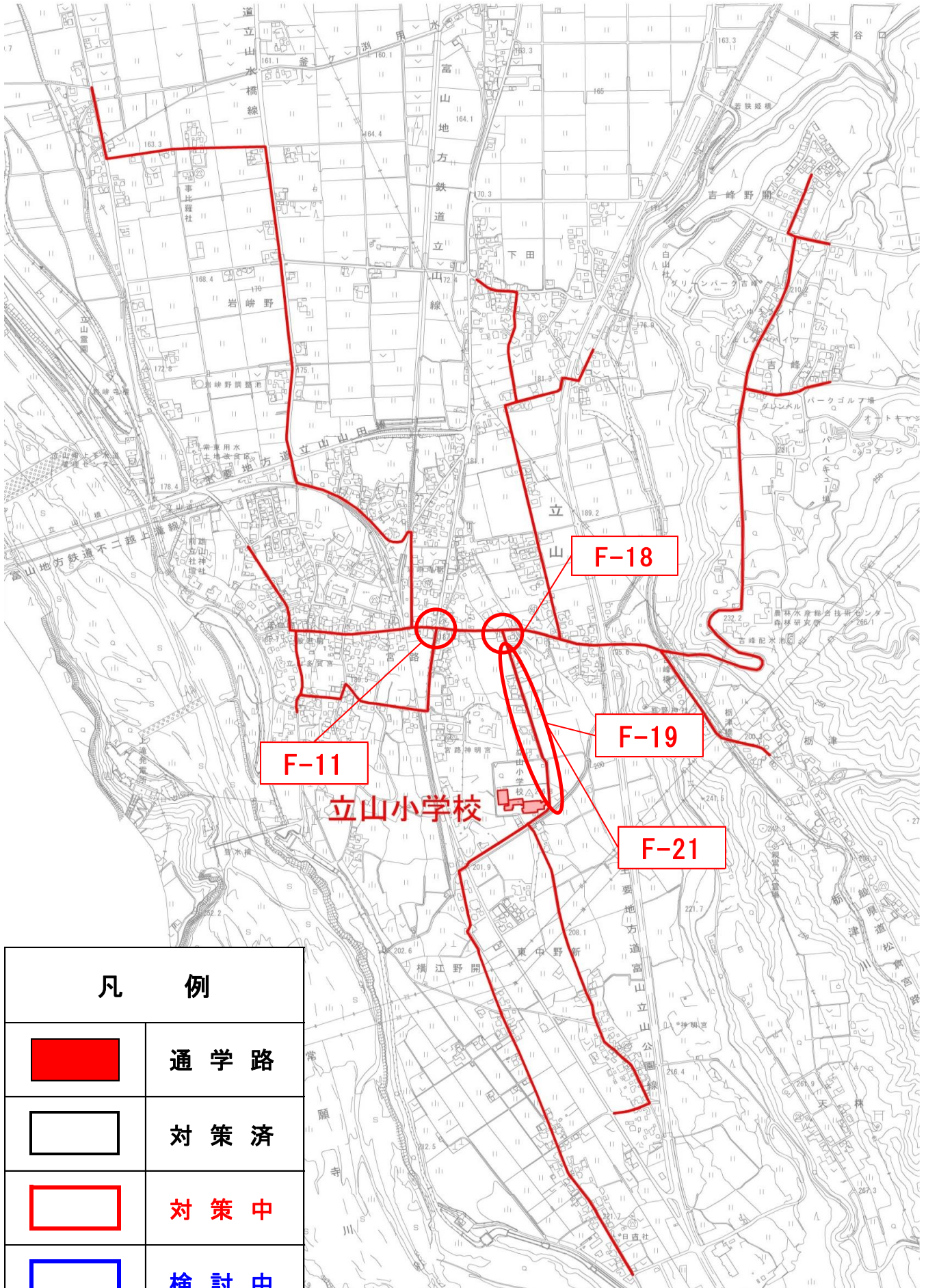
令和6年2月現在





【立山小学校】

黒：実施済 赤：対策中 青：検討中

番号	箇所名・住所		対象道路	担当	通学路の状況・危険の内容	路線名	対策内容と実施状況	
F-11	宮路地内	【交差点】	県道	その他	交差点で信号待ちをしている児童と県道と県道を行き来する車両が接近している。	(一) 立山水橋線	見守りの継続	対策中
F-18	岩嶺寺・宮路地内		県道	県	大型車両が頻繁に走行	(一) 立山水橋線	視認性向上の対策を実施	対策中
F-19	宮路地内		町道	町(建設)	道路が狭く歩道が細いため、通行する車両と接近して危険である	町道下田東中野新線	用水蓋掛けによる路肩拡幅	対策中
F-20	上宮地内		県道	県	通勤時スピードを出していく車が多く危険である	県道寺坪上市線	関係者への注意喚起	検討中
F-21	宮路地内		町道	町(建設)	道路が狭いうえ、カーブしているため見通しが悪く、車両の接近に気付きにくい	町道下田東中野新線	用水蓋掛けによる路肩拡幅	対策中
F-22	芦嶺寺地内		県道	県	芦嶺寺地区在住でスクールバス通学の前後、県道を渡ったり、県道脇を通行したりする	(主) 富山立山公園線	関係者への注意喚起	検討中

【立山小学校】 対策位置図



凡 例	
	通 学 路
	対 策 済
	対 策 中
	検 討 中