

令和5年度 立山町内通学路の要対策箇所一覧

令和6年2月現在

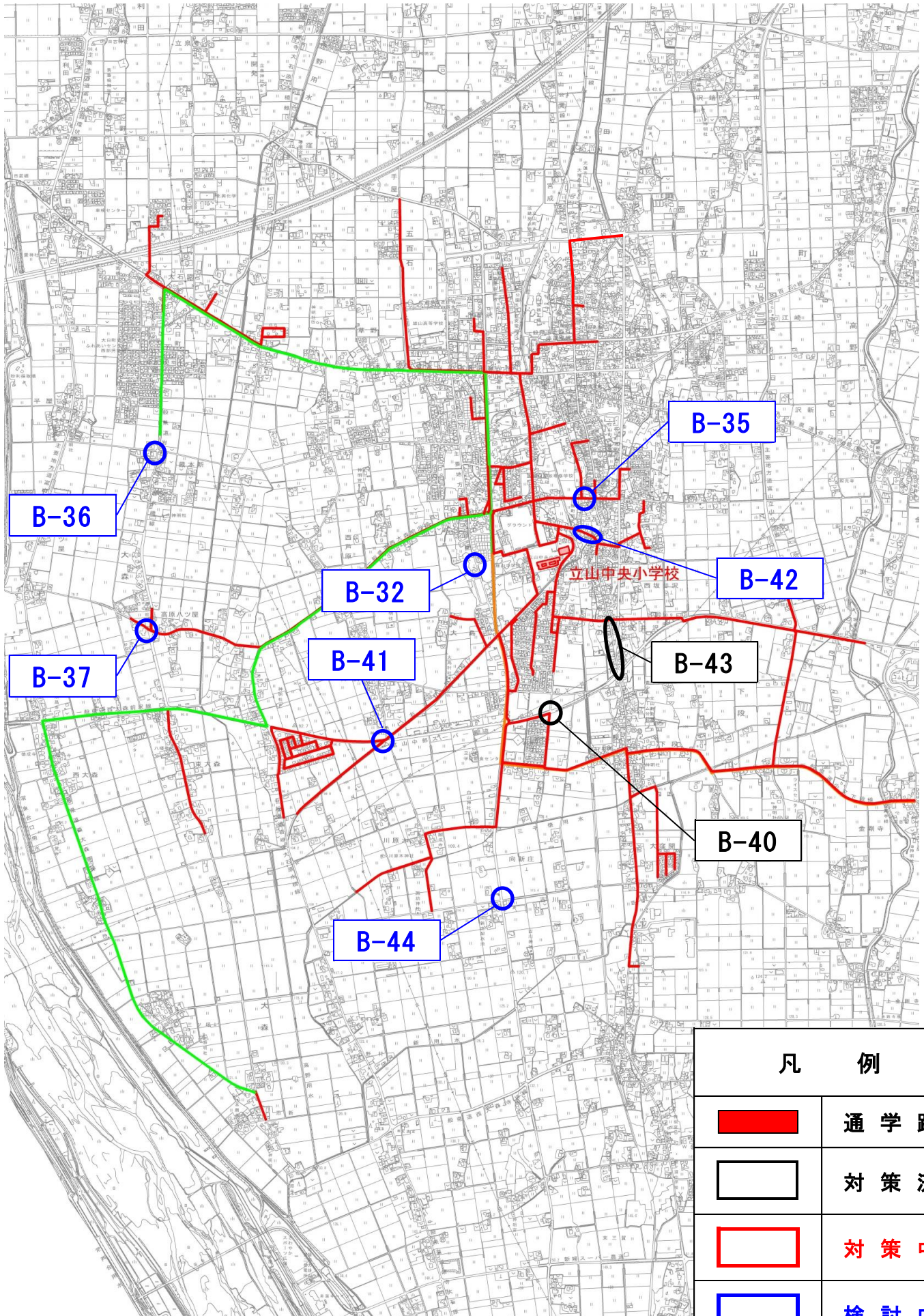
【立山中央小学校】





赤：対策中 青：検討中

番号	箇所名・住所	対象道路	担当	通学路の状況・危険の内容	路線名	対策内容と実施状況	
B-32	前沢地内	県道	その他	横断歩道が無く、危険な横断をしている	(主) 立山水橋線	通学路の変更を検討	検討中
B-35	前沢地内	町道	町(教育)	登校時に通行する車が多く、道路を横断するのが危険	町道中前沢上前沢線	関係者への注意喚起	検討中
B-36	蔵本新地内	町道	町(建設)	【交差点】道路がカーブしており、見にくい	(一) 岩峠寺大石原水橋線	町道の路肩拡幅	検討中
B-37	高原八ツ屋地内	町道	町(教育)	【交差点】通行する車のスピードが速く、危険	(一) 岩峠寺大石原水橋線	関係者への注意喚起	検討中
B-40	榎地内	町道	町(建設)	【交差点】押しボタン信号の要望がある	町道坂井沢大清水線	道路照明の設置 (R5済)	対策済
B-41	大清水地内	町道	町(建設)	押しボタン信号の要望がある	町道坂井沢大清水線	横断歩道のカラー化	検討中
B-42	榎地内	町道	町(教育)	児童が下校時によく通る	町道上前沢線	関係者への注意喚起	検討中
B-43	榎地内	町道	町(建設)	【交差点】道幅が狭く、交通量が多い	町道五百石道源寺線	路面標示「注意喚起」(R5済)	対策済
B-44	向新庄地内	町道	その他	【交差点】道路を横断する際に危険である	(主) 立山水橋線	通学路の変更を検討	検討中

# 【立山中央小学校】

# 対策位置図



凡 例	
	通 学 路
	対 策 済
	対 策 中
	検 討 中