

令和7年度

水質汚濁環境調査業務

報 告 書

令和8年2月

環研令和株式会社



# 目 次

	ページ
1. 調査概要	
1-1. 調査目的	1
1-2. 調査期間及び調査実施日	1
1-3. 調査項目及び検体数	1
1-4. 調査地点	2
1-5. 分析方法	2
2. 環境基準及び排水基準	5
3. 調査地点及び調査回数	9
4. 月別水質汚濁環境調査結果記録表	10
5. 水系別調査結果一覧表及びそのグラフ	
5-1. 吉原用水	13
5-2. 寺田川水系	19
5-3. 高野用水水系	23
5-4. 栃津川水系	29
5-5. 白岩川水系	33
5-6. 芦峠寺用水	39
5-7. 八幡川水系	45
5-8. 三郷利田用水	48
5-9. 栃津川	54
5-10. 立山イノベーションパーク排水路	58
6. 考察	
6-1. 吉原用水	64
6-2. 寺田川水系	65
6-3. 高野用水水系	66
6-4. 栃津川水系	67
6-5. 白岩川水系	68
6-6. 芦峠寺用水	70
6-7. 八幡川水系	71
6-8. 三郷利田用水	72
6-9. 栃津川	73
6-10. 立山イノベーションパーク排水路	74
7 添付書類	
計量証明書	
pH計検定証	
作業写真	

## 1. 調査概要

### 1-1. 調査目的

本調査は、立山町に流れを有する白岩川、栃津川、寺田川、高野用水、八幡川等の各水系における水質・流域状況、及び事業所排水の水質状況調査並びに軽油流出が吉原用水に及ぼす影響の把握を目的とし、生活環境の保全に関する環境基準項目ならびに各水系に係る基準項目を測定するものである。

### 1-2. 調査期間及び調査実施日

① 調査期間 令和7年7月18日～令和8年2月27日

② 調査実施日

第1回	令和7年7月30日	17	地点
第2回	令和7年9月2日	11	地点
第3回	令和7年11月21日	16	地点

### 1-3. 調査項目及び検体数

調査項目	検体数
pH	44
BOD	44
COD	3
SS	44
DO	39
大腸菌数	15
n-ヘキサン抽出物質	12
全窒素	12
全燐	12
全クロム	2
塩化物イオン	6

1-4. 調査地点

採水地点の位置を図1-1、図1-2に示す。

1-5. 分析方法

分析方法を表1-1に示す。

表1-1 分析方法

試験項目	分析方法	分析方法名
pH	JIS K0102-1の12	ガラス電極法
BOD	JIS K0102-1の18及び 21.4	隔膜電極法
COD	JIS K0102-1の17.2	100℃における過マンガン酸 カリウム消費量
SS	環告第59号付表9	GFP法
DO	JIS K0102-1の21.5	光学式センサー法
大腸菌数	下水の水質の検定方法に関する省令	特定酵素基質培地法
n-ヘキサン抽出物質	環告第64号付表4	重量法
全窒素	JIS K0102-2の17.3	紫外吸光光度法
全磷	JIS K0102-2の18.4	ペルホリ二硫酸カリウム分解法
全クロム	JIS K0102-3の24.2.5	ICP-質量分析法
塩化物イオン	JIS K0102-2の6.3	イオンクロマトグラフ法

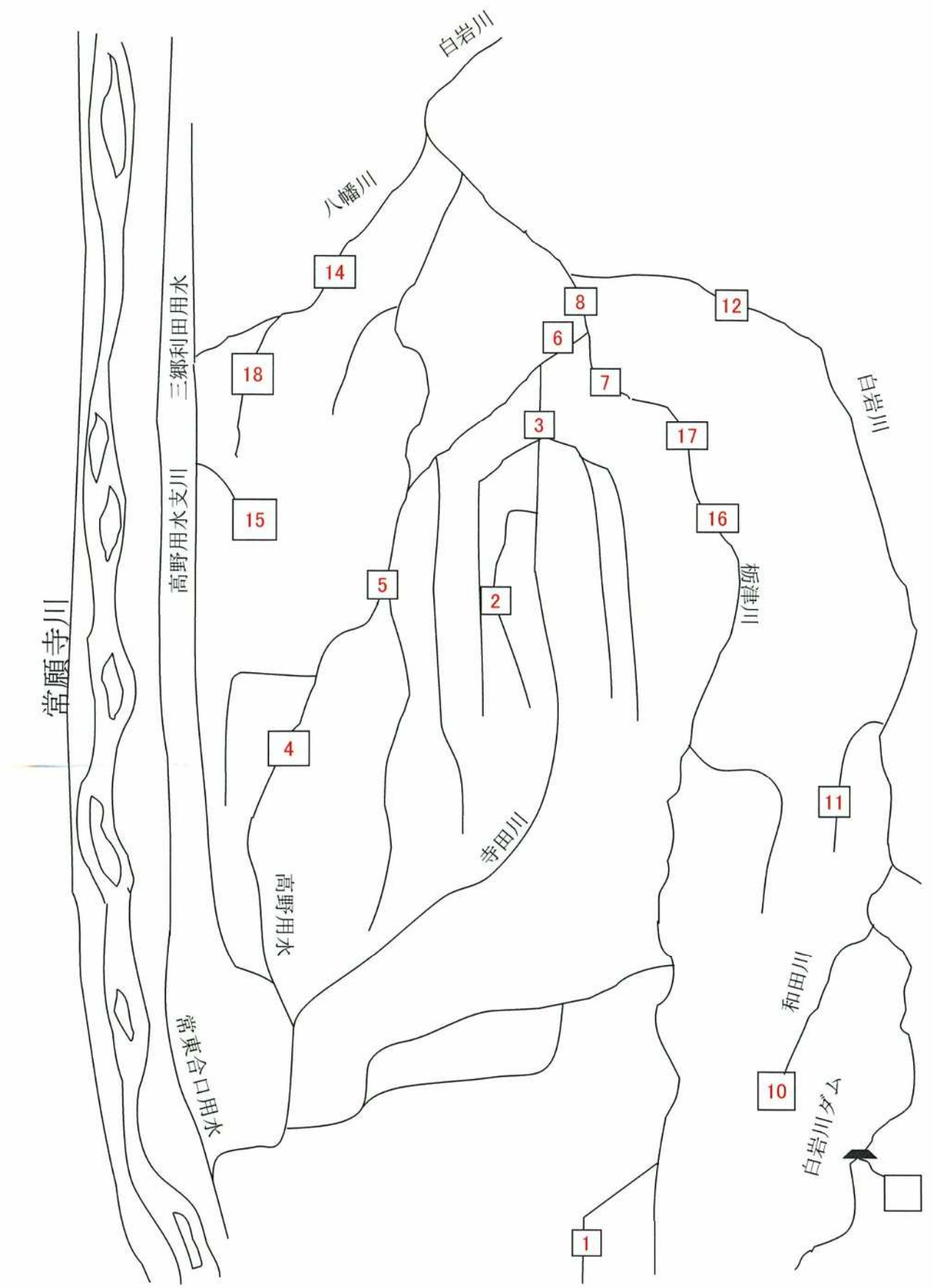


図1-1 調査位置図 (1)

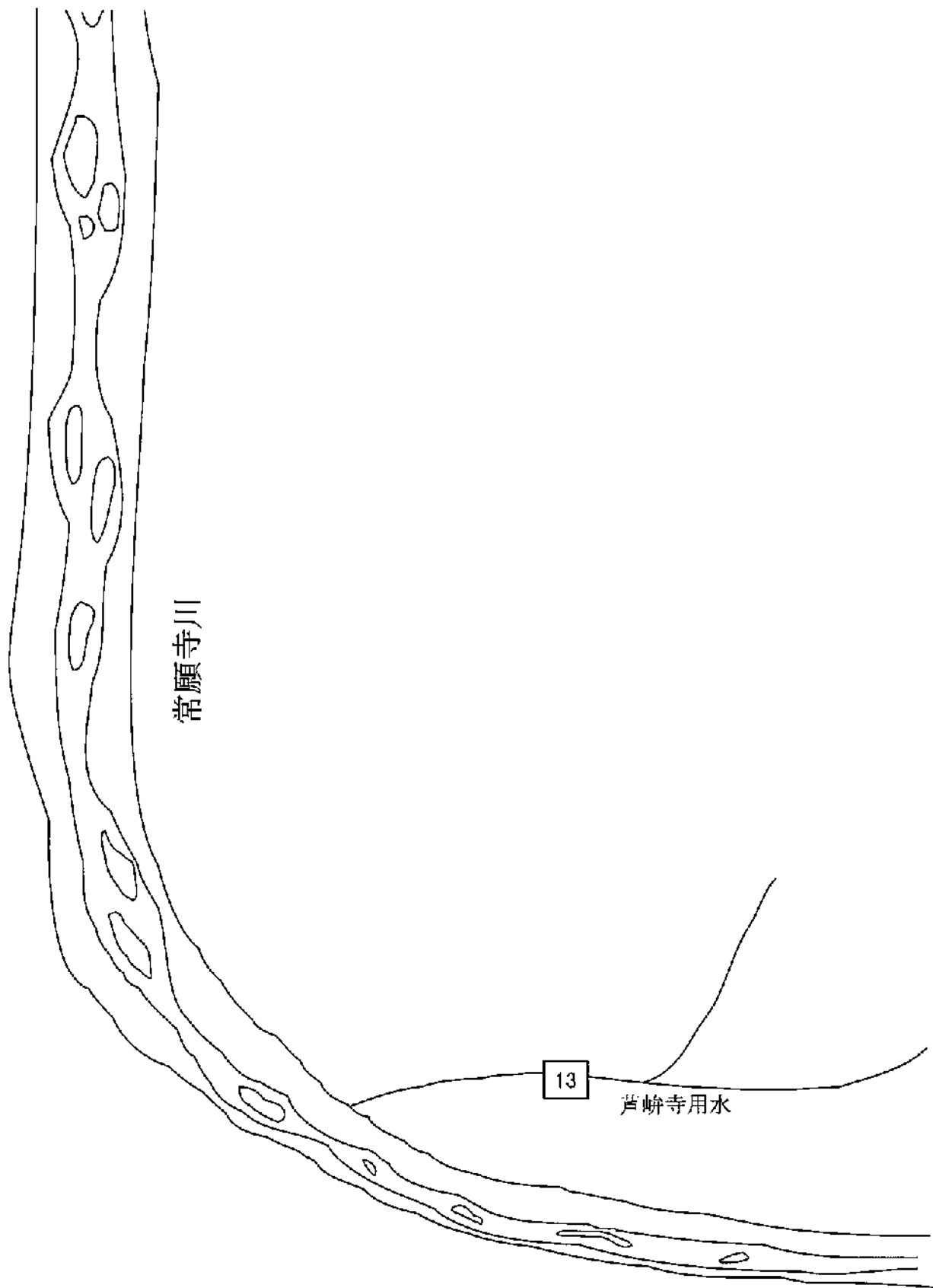


图1-2 調査位置图 (2)

## 2. 環境基準及び排水基準

以下の表2-1～表2-4に河川に係る環境基準、排水基準等を示す。

表2-1 生活環境の保全に関する環境基準(河川)

項目 類型	利用目的の 適応性	基準値				
		水素イオン濃度 (pH)	生物化学的 酸素要求量 (BOD)	浮遊物質量 (SS)	溶存酸素量 (DO)	大腸菌数 (CFU/100ml)
AA	水道1級、自然環境保全及びA以下の欄に掲げるもの	6.5以上 8.5以下	1mg/1以下	25mg/1以下	7.5mg/1以上	20以下
A	水道2級、水産1級、水浴及びB以下の欄に掲げるもの	6.5以上 8.5以下	2mg/1以下	25mg/1以下	7.5mg/1以上	300以下
B	水道3級、水産2級及びC以下の欄に掲げるもの	6.5以上 8.5以下	3mg/1以下	25mg/1以下	5.0mg/1以上	1,000以下
C	水産3級、工業用水1級及びD以下の欄に掲げるもの	6.5以上 8.5以下	5mg/1以下	50mg/1以下	5.0mg/1以上	—

備考 1 基準値は、日間平均値とする(湖沼、海域もこれに準ずる。)  
2 農業用利水点については、水素イオン濃度6.0以上7.5以下、溶存酸素量5mg/l以上とする(湖沼もこれに準ずる。)

(注) 1 自然環境保全 : 自然探勝等の環境保全  
2 水道1級 : ろ過等による簡易な浄水操作を行うもの  
" 2級 : 沈殿ろ過による通常の浄水操作を行うもの  
" 3級 : 前処理等を伴う高度の浄水操作を行うもの  
3 水産1級 : ヤマメ、イワナ等貧腐水性水域の水産生物用並びに水産2級及び水産3級の水産生物用  
" 2級 : サケ科魚類及びアユ等貧腐水性水域の水産生物用及び水産3級の水産生物用  
" 3級 : コイ、フナ等β-中腐水性水域の水産生物用  
4 工業用水1級 : 沈殿等による通常の浄水操作を行うもの  
" 2級 : 薬品注入等による高度の浄水操作を行うもの  
" 3級 : 特殊の浄水操作を行うもの  
5 環境保全 : 国民の日常生活(沿岸の遊歩等を含む。)において不快感を生じない限度

表2-2 白岩川水域の類型（告示607、S. 47. 6. 30、告示279、H. 1. 3. 23）

水 域 の 区 分	該当類型	達成期間
白岩川上流（栃津川合流点より上流）	A	イ
白岩川下流（栃津川合流点より下流）	A	イ
栃津川上流（寺田川合流点より上流）	A	イ
栃津川下流（寺田川合流点より下流）	C	イ

（注）達成期間の分類：「イ」直ちに達成

「ロ」5年以内で可及的速やかに達成

表2-3 一律排水基準 その他の項目（生活環境項目及び特殊項目）

項目	水素イオン濃度 (pH)		生物化学的酸素要求量 (BOD)	化学的酸素要求量 (COD)	浮遊物質量 (SS)	油分 (n-ヘキサン抽出物質)		フェノール類
	河川・湖沼 (水素指数)	海域 (水素指数)				鉱油類	動植物油脂類	
許容限度	5.8~8.6	5.0~9.0	160 mg/l (日間平均 120)	160 mg/l (日間平均 120)	200 mg/l (日間平均 150)	5 mg/l	30 mg/l	5 mg/l

項目	銅	亜鉛	溶解性鉄	溶解性マンガン	クロム	大腸菌数	全窒素	全燐
許容限度	3 mg/l	2 mg/l	10 mg/l	10 mg/l	2 mg/l	日間平均 800 CFU/ml	120 mg/l (日間平均 60)	16 mg/l (日間平均 8)

表2-4 白岩川水域に係る排水基準（上乘せ基準）

区 分		項目及び許容限度 (mg / l)				適用する区域
		生物化学的酸素要求量 (BOD)	浮遊物質 (SS)	ノルマルヘキサン抽出物質含有量 (動植物油脂類含有量)	銅含有量	
昭 47.8.1 において既に設置されている工場又は事業場 (昭47.8.1において既に着工されているものを含む。)	食料品製造業に係るもの		100 (日間平均80)			白岩川及びこれに流入する公共用水域
	生コンクリート製造業に係るもの		180			
	と畜業に係るもの	80 (日間平均60)				
	その他の業種 (石灰からパルプ製造業、砕石製造業、砂利採取業及び洗濯業を除く。)に係るもの	25 (日間平均20)	120 (日間平均100)	15	1	
	水質令別表第1の72の項に掲げる施設のみを設置するもの	日間平均30				
昭 47.8.1 において新たに設置される工場又は事業場 (昭47.8.1において既に着工されているものを除く。)	食料品製造業に係るもの	120 (日間平均100)	90 (日間平均70)			
	パルプ、紙又は紙加工品の製造業に係るもの	90 (日間平均70)	110 (日間平均90)			
	染料医薬中間物製造業に係るもの	80 (日間平均60)	25 (日間平均20)			
	化学工業 (染料医薬中間物製造業を除く。)に係るもの	25 (日間平均20)	60 (日間平均50)			
	と畜業又は死亡獣畜取扱に係るもの	80 (日間平均60)				
	その他の業種に係るもの	25 (日間平均20)	90 (日間平均70)	15	1	
	水質令別表第1の72の項に掲げる施設のみを設置するもの	日間平均30				

### 3. 調査地点及び調査回数

調査地点 No.	調査地点	調査項目										調査月			
		pH	BOD	COD	SS	DO	大腸菌 数	浮遊物 抽出物質	全窒素	全磷	全クロム	塩化物 イオン	7	9	11
1	吉原用水 (横江・天林)	1	1		1	1	1	1	1						
2	五十石用水 (寺田川水系)	3	3		3	3	3								
3	寺田川下流 (寺田川水系)	3	3		3	3									
4	高野用水 (高野用水系)	3	3		3	3									
5	大日町生活排水路下流 (高野用水系)	3	3	3	3	3	3	3	3						
6	寺田川末端 (高野用水系)	3	3		3	3									
7	寺田橋 (環境基準点 A類型) (栃津川水系)	3	3		3	3									
8	流観橋 (環境基準点 C類型) (栃津川水系)	3	3		3	3									
10	上段養豚組合排水 (白岩川水系)	2	2		2	2	2	2	2	2	2				
11	立山製紙廃棄物処分場 (野沢) (白岩川水系)	2	2		2	2					2				
12	泉正橋 (環境基準点 A類型) (白岩川水系)	3	3		3	3									
13	芦峯寺用水下流	2	2		2	2									
14	八幡川下流	3	3		3										
15	高野用水支川 (半屋)	2	2		2	2	2	2	2	2					
16	野町橋 (栃津川) (中野合金(株)上流)	3	3		3	3								3	
17	高原橋 (栃津川) (中野合金(株)下流)	3	3		3	3								3	
18	立山イノベーションパーク排水路 (利田地内)	2	2		2	2	2	2	2	2	2				
	合 計	44	44	3	44	39	15	12	12	12	2	2	2	6	16

※本調査で      は排水として取扱う。

※本調査で      は環境基準点として取扱う。

※本調査で      は基準が無い地点として取扱う。

## 調 查 結 果

(

(

4. 月別水質汚濁環境調査結果記録表

第1回	採水日	令和7年7月30日	天候	晴れ
-----	-----	-----------	----	----

調査地点No.	採水時刻	水温 (°C)	pH	BOD (mg/l)	COD (mg/l)	SS (mg/l)	DO (mg/l)	DO飽和率 (%)	大腸菌数 (CFU/ml)	n-硝化 抽出物質 (mg/l)	全窒素 (mg/l)	全磷 (mg/l)	全クロム (mg/l)	塩化物 イオン (mg/l)
1	8:25	19.1	7.7	<0.5		<1	8.9	100	0	<0.5	0.14	0.006		
2	10:00	21.0	7.4	0.5		2	8.9	101	2					
3	10:45	25.7	7.3	4.4		2	8.1	100						
4	10:10	23.0	7.5	1.1		2	8.7	103						
5	10:25	23.4	7.5	0.8	2.6	3	8.5	101	0	<0.5	0.23	0.024		
6	11:10	25.1	7.3	2.1		3	8.1	100						
7	10:50	26.9	7.9	0.6		4	8.1	103						
8	11:05	25.2	7.4	1.9		3	8.3	102						
9						1								
10	9:20	24.2	7.3	<0.5		8	8.1	99	1	<0.5	0.7	0.006		
11	9:40	23.8	7.3	0.6		6							<0.02	
12	11:00	28.7	7.4	0.7		7	8.1	106						
13	8:50	19.5	7.8	<0.5		1	8.9	102	1	<0.5	0.34	0.027		
14	11:40	24.4	7.3	0.5		4								
15	10:15	22.2	7.8	1.0		2	8.9	104	0	<0.5	0.15	0.018		
16	9:50	24.9	7.6	0.7		3	8.4	103						3.2
17	10:35	26.6	7.7	0.8		5	8.1	101						3.1
18	11:45	24.7	7.1	0.6		8	7.8	95	1	<0.5	0.31	0.046		

検体数	17	17	17	17	1	17	15	15	7	6	6	6	1	2
-----	----	----	----	----	---	----	----	----	---	---	---	---	---	---

第2回	採水日	令和7年9月2日	天候	晴れ
-----	-----	----------	----	----

調査地点No.	採水時刻	水温 (℃)	pH	BOD (mg/l)	COD (mg/l)	SS (mg/l)	DO (mg/l)	DO飽和率 (%)	大腸菌数 (CFU/ml)	0.45μm 細菌物質 (mg/l)	全窒素 (mg/l)	全磷 (mg/l)	全クロム (mg/l)	塩化物 イオン (mg/l)
1														
2	8:40	20.5	7.4	0.6		2	8.9	99	9					
3	9:15	26.7	7.4	1.3		6	7.7	96						
4	8:50	21.8	7.3	0.8		4	8.7	100						
5	9:05	21.1	7.4	0.7	2.8	2	9	102	0	<0.5	0.15	0.022		
6	9:45	22.4	7.4	0.9		5	8.9	103						
7	9:20	24.6	7.8	1.1		6	8.5	103						
8	9:35	22.8	7.4	1.0		3	8.8	102						
9														
10														
11														
12	9:30	25.6	7.6	0.8		3	8.4	103						
13														
14	10:00	22.0	7.5	0.5		5								
15														
16	8:26	23.3	7.6	1.1		2	8.7	103						2.2
17	8:32	23.2	7.7	0.8		3	8.6	102						2.3
18														

検体数	11	11	11	11	1	11	10	10	2	1	1	1	0	2
-----	----	----	----	----	---	----	----	----	---	---	---	---	---	---

第3回	採水日	令和7年11月21日	天候	雨
-----	-----	------------	----	---

調査地点No.	採水時刻	水温 (°C)	pH	BOD (mg/l)	COD (mg/l)	SS (mg/l)	DO (mg/l)	DO飽和率 (%)	大腸菌数 (CFU/ml)	硝酸物 抽出物質 (mg/l)	全窒素 (mg/l)	全磷 (mg/l)	全クロム (mg/l)	塩化物 イオン (mg/l)
1														
2	9:30	8.2	7.1	0.6		<1	11	97	0					
3	10:30	10.3	7.1	3.6		<1	11	96						
4	9:45	8.6	7.4	0.5		<1	11	97						
5	10:00	8.3	7.4	1.4	1.8	<1	11	98	2	<0.5	0.15	0.012		
6	10:50	10.5	7.1	2.0		<1	11	97						
7	10:35	10.2	7.4	0.5		<1	11	99						
8	10:45	10.1	7.2	1.7		<1	11	98						
9														
10	8:50	12.3	6.7	1.3		150	9.8	93	0	<0.5	6.1	0.49		
11	9:10	14.0	6.6	0.6		2							<0.02	
12	10:40	10.9	7.2	0.5		5	10	97						
13	8:20	8.7	7.3	<0.5		<1	10	97	0	<0.5	0.09	0.005		
14	8:50	12.6	7.2	0.7		<1								
15	9:50	8.7	7.4	<0.5		<1	11	97	1	<0.5	0.05	0.016		
16	9:20	9.5	7.4	<0.5		<1	11	98						2.9
17	10:15	9.8	7.4	0.5		<1	11	98						2.8
18	11:20	14.6	6.9	<0.5		<1	8.1	79	0	<0.5	0.59	0.018		

検体数	16	16	16	16	1	16	14	14	6	5	5	5	1	2
-----	----	----	----	----	---	----	----	----	---	---	---	---	---	---

## 5. 水系別調査結果一覧表及びそのグラフ


本章では各水系の調査結果を、項目別、調査日別にまとめ、その変化をグラフに示した。

### 5-1. 吉原用水(横江・天林)

#### (1) サンプルング地点

No. 1	吉原用水
-------	------

#### (2) 流入系統図



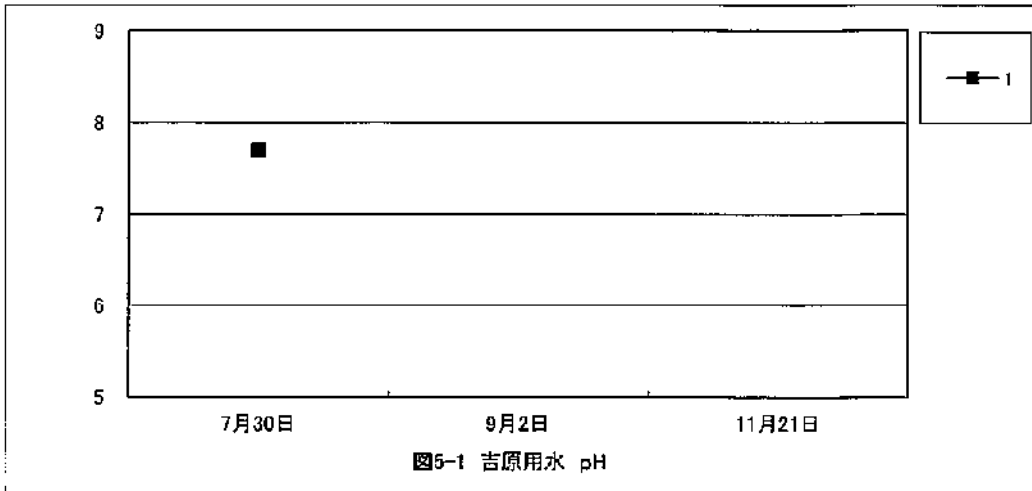
#### (3) 調査日

調査日 No.	7月30日	9月2日	11月21日	調査回数
1	○			1

(4) 項目別調査結果表及びグラフ

1) pH (水素イオン濃度)

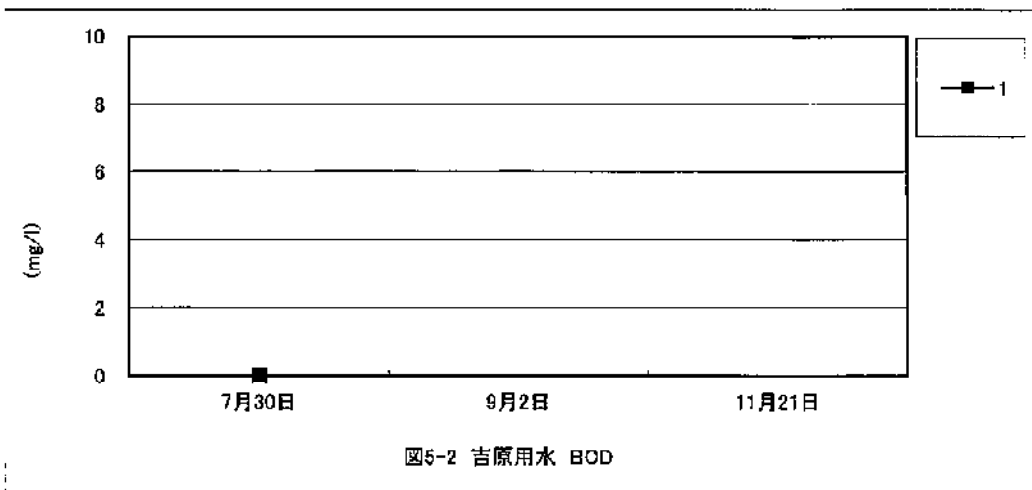
調査日 No.	7月30日	9月2日	11月21日
1	7.7		



2) BOD (生物化学的酸素要求量)

単位: mg/l

調査日 No.	7月30日	9月2日	11月21日
1	<0.5		



3) SS (浮遊物質)

単位：mg/l

調査日 No.	7月30日	9月2日	11月21日
1	<1		

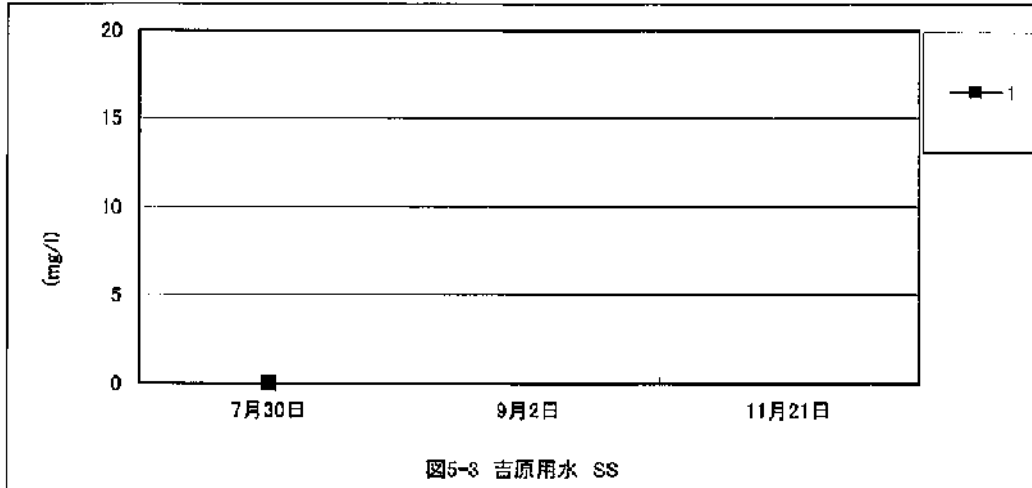


図5-3 吉原用水 SS

4) DO (溶存酸素)

DO[表中上段数値]

単位：mg/l

DO飽和率[表中下段数値]

単位：%

調査日 No.	7月30日	9月2日	11月21日
1	8.9		
	100		

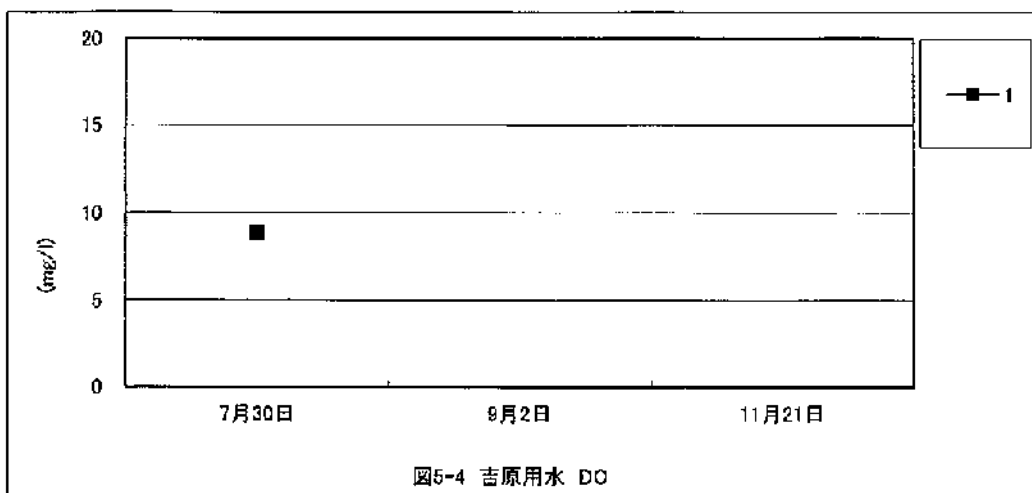
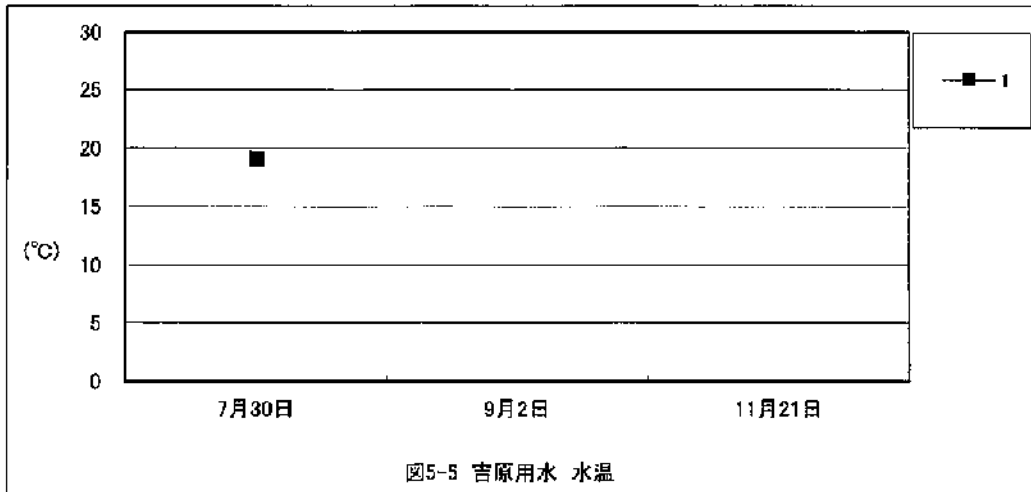


図5-4 吉原用水 DO

5) 水温

単位：℃

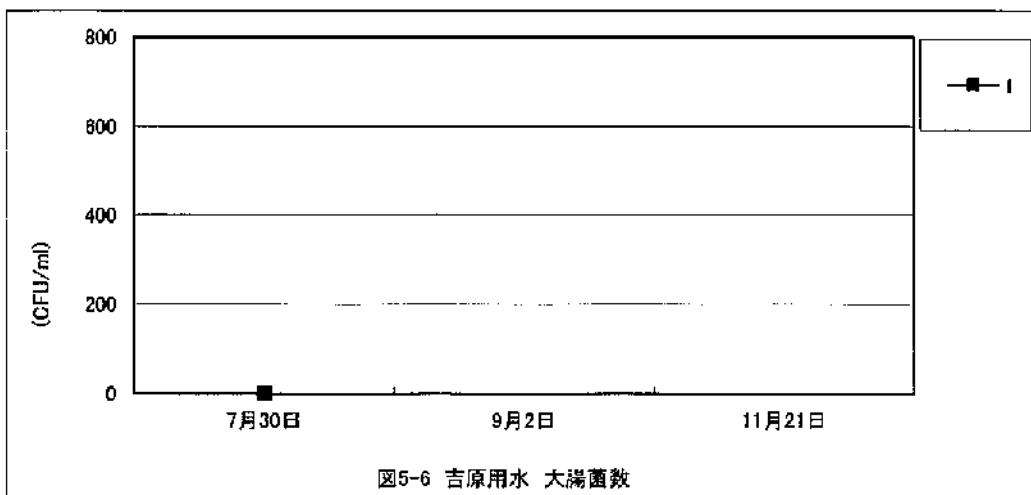
調査日 No.	7月30日	9月2日	11月21日
1	19.1		



6) 大腸菌数

単位：CFU/ml

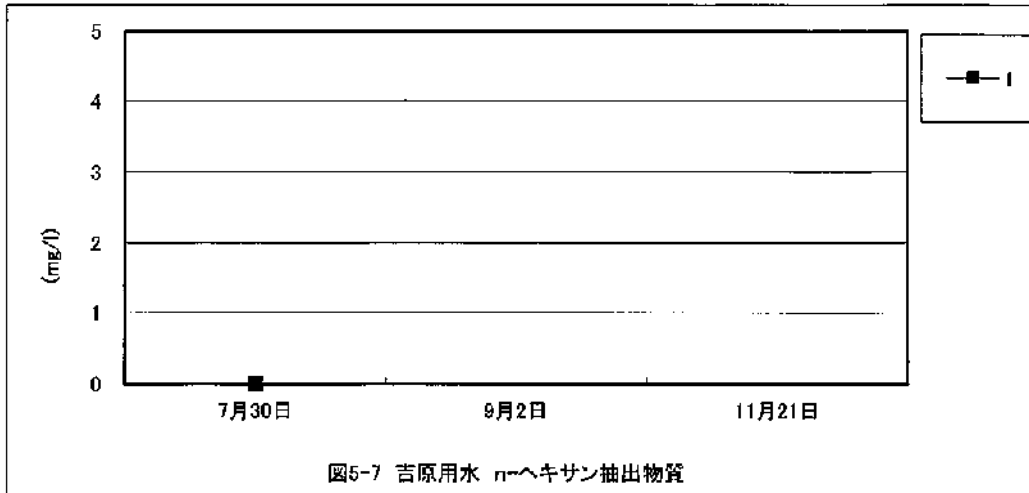
調査日 No.	7月30日	9月2日	11月21日
1	0		



7) n-ヘキサン抽出物質

単位：mg/l

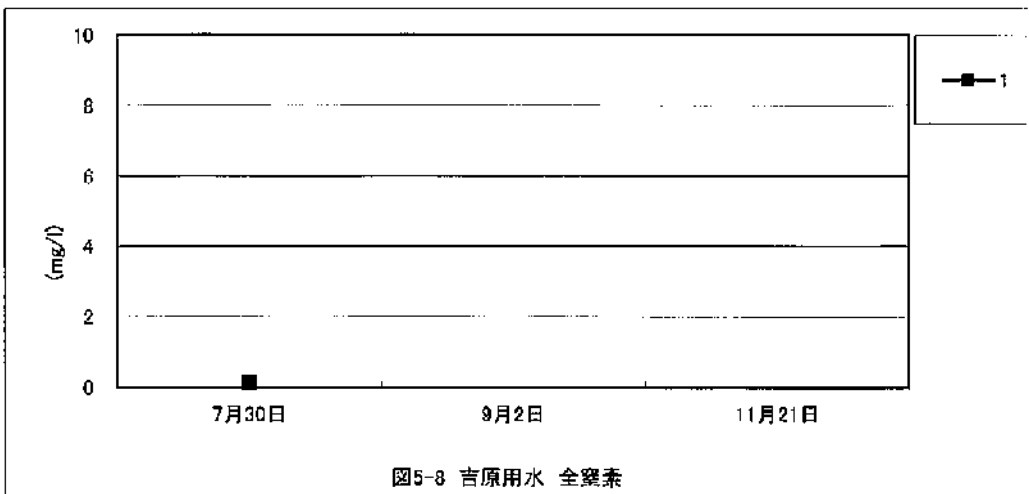
調査日 No.	7月30日	9月2日	11月21日
1	<0.5		



8) 全窒素

単位：mg/l

調査日 No.	7月30日	9月2日	11月21日
1	0.14		



9) 全磷

単位：mg/l

調査日	7月30日	9月2日	11月21日
No.			
1	0.006		

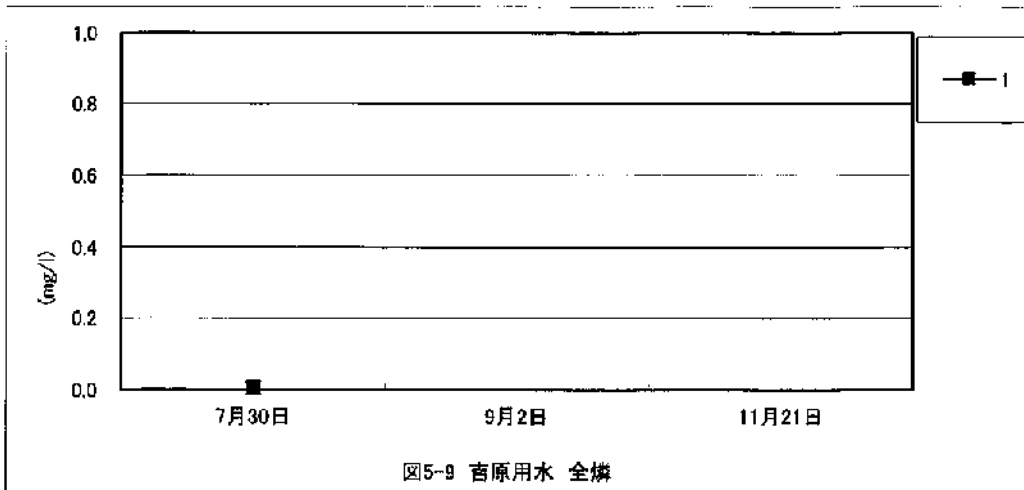


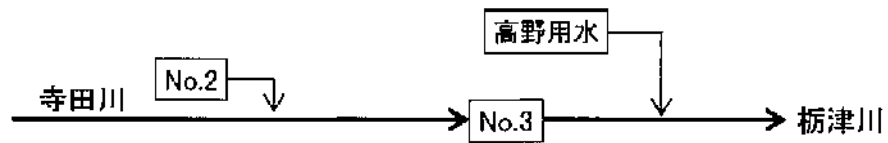
図5-9 吉原用水 全磷

## 5-2. 寺田川水系

### (1) サンプルング地点

No. 2	五十石用水
No. 3	寺田川下流

### (2) 流入系統図



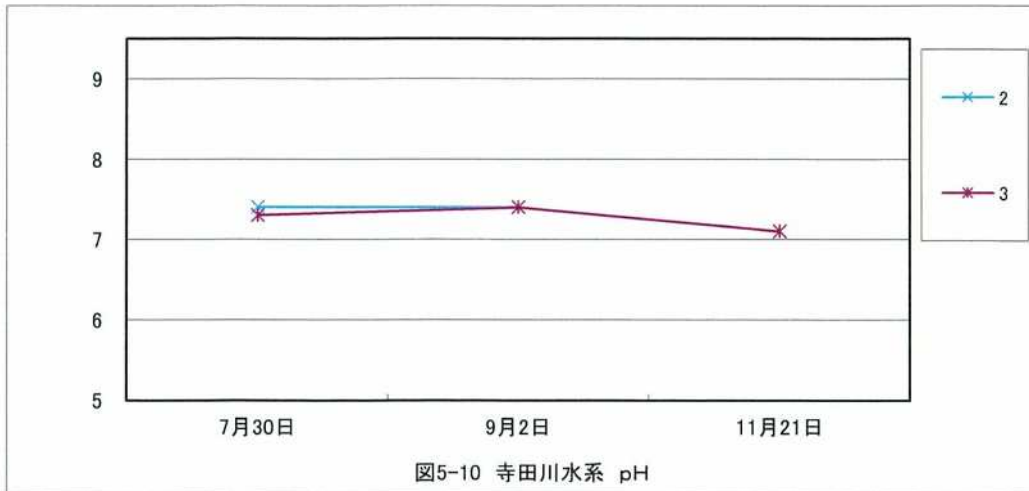
### (3) 調査日

調査日 No.	7月30日	9月2日	11月21日	調査回数
2	○	○	○	3
3	○	○	○	3

(4) 項目別調査結果表及びグラフ

1) pH (水素イオン濃度)

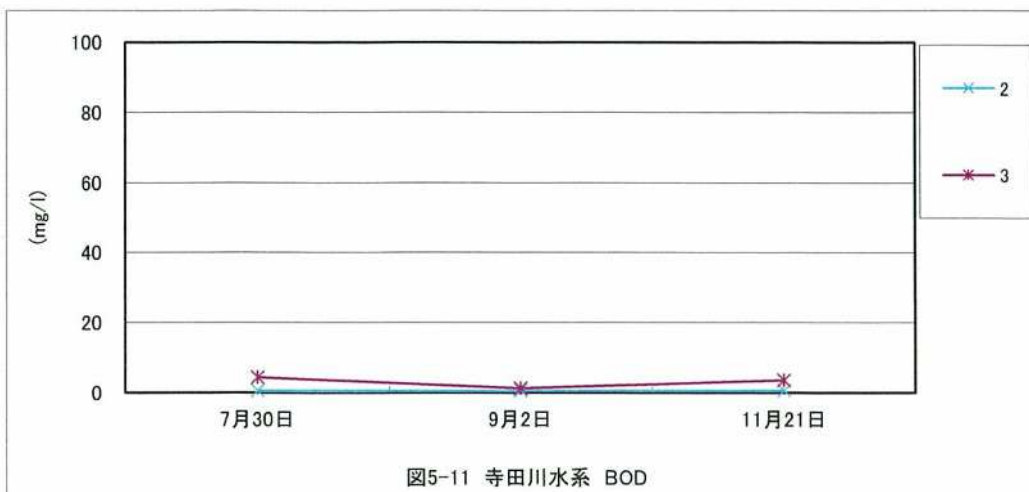
調査日 No.	7月30日	9月2日	11月21日	基準
2	7.4	7.4	7.1	—
3	7.3	7.4	7.1	—



2) BOD (生物化学的酸素要求量)

単位：mg/l

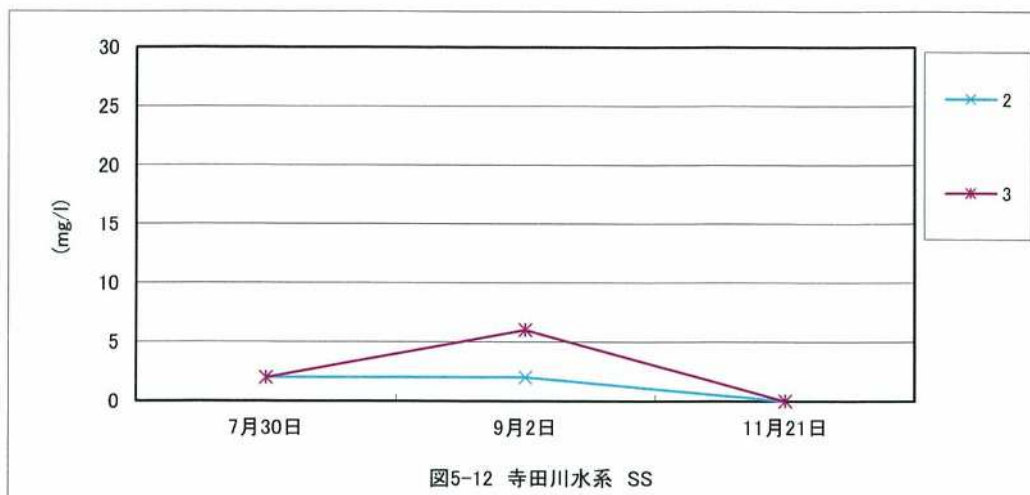
調査日 No.	7月30日	9月2日	11月21日	基準
2	0.5	0.6	0.6	—
3	4.4	1.3	3.6	—



### 3) SS (浮遊物質量)

単位：mg/l

調査日 No.	7月30日	9月2日	11月21日	基準
2	2	2	<1	—
3	2	6	<1	—



### 4) DO (溶存酸素)

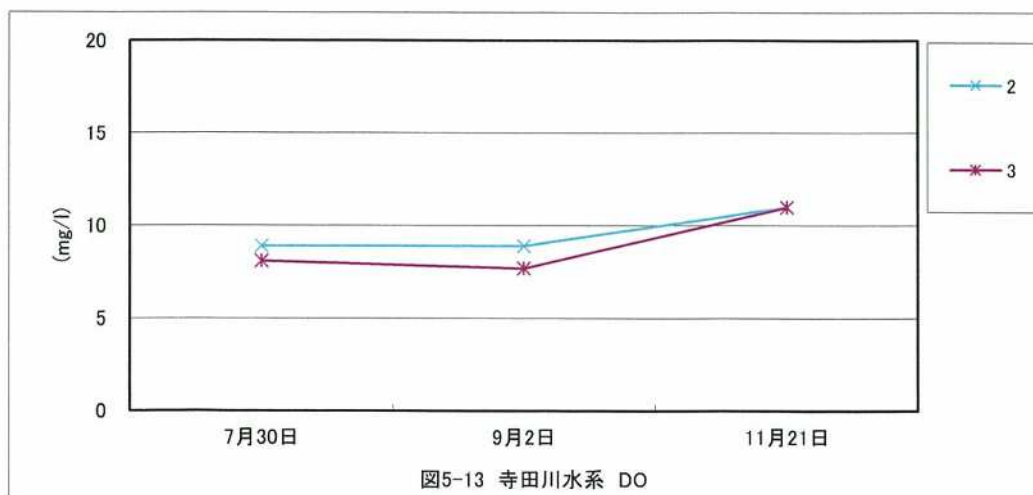
DO[表中上段数値]

単位：mg/l

DO飽和率[表中下段数値]

単位：%

調査日 No.	7月30日	9月2日	11月21日
2	8.9	8.9	11
	101	99	97
3	8.1	7.7	11
	100	96	96



5) 水温

単位：℃

調査日 No.	7月30日	9月2日	11月21日
2	21.0	20.5	8.2
3	25.7	26.7	10.3

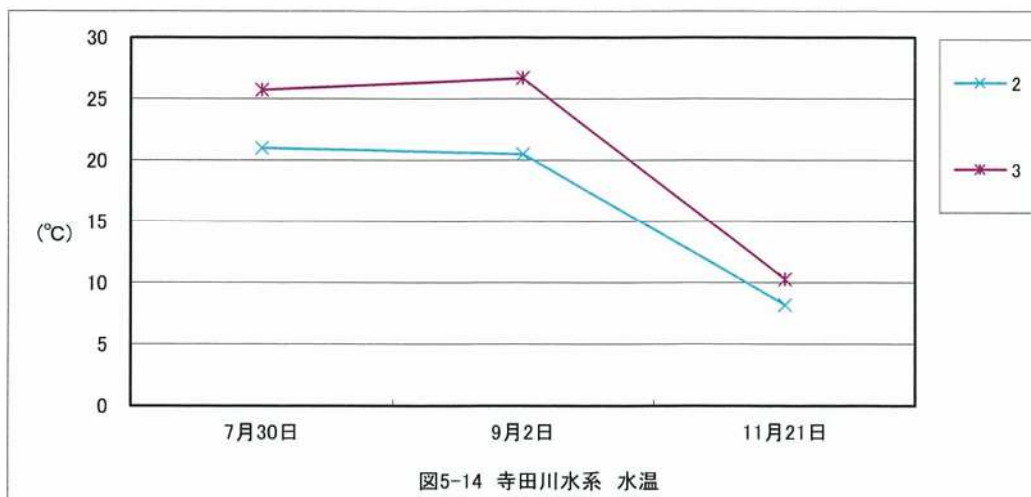


図5-14 寺田川水系 水温

6) 大腸菌数

単位：CFU/ml

調査日 No.	7月30日	9月2日	11月21日
2	2	9	0

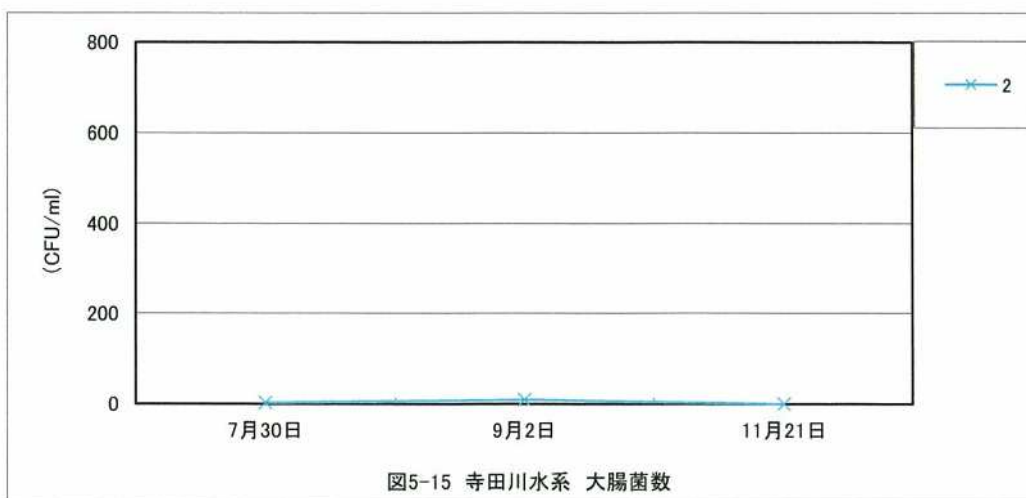


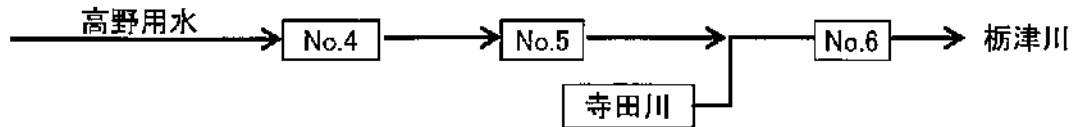
図5-15 寺田川水系 大腸菌数

### 5-3. 高野用水水系

#### (1) サンプルング地点

No. 4	高野用水
No. 5	大日町生活排水路下流
No. 6	寺田川末端

#### (2) 流入系統図



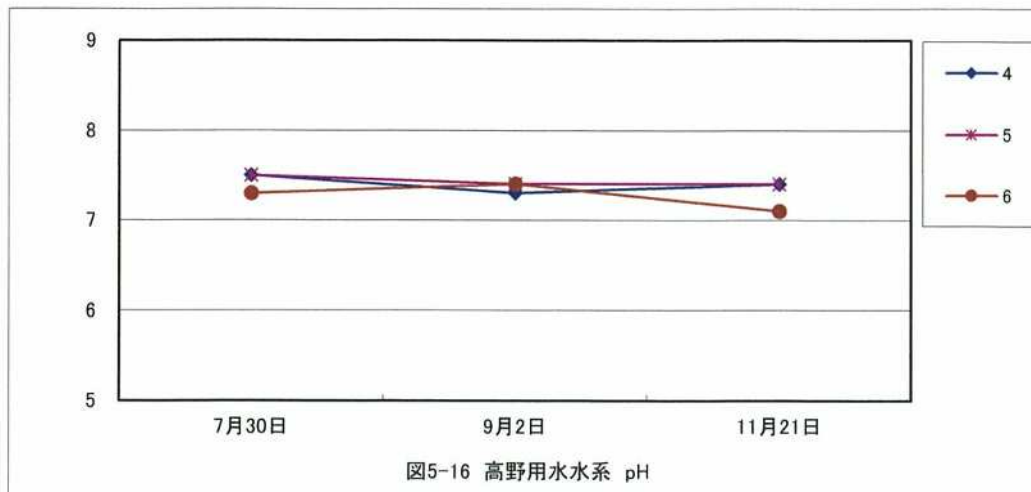
#### (3) 調査日

調査日 No.	7月30日	9月2日	11月21日	調査回数
4	○	○	○	3
5	○	○	○	3
6	○	○	○	3

(4) 項目別調査結果表及びグラフ

1) pH (水素イオン濃度)

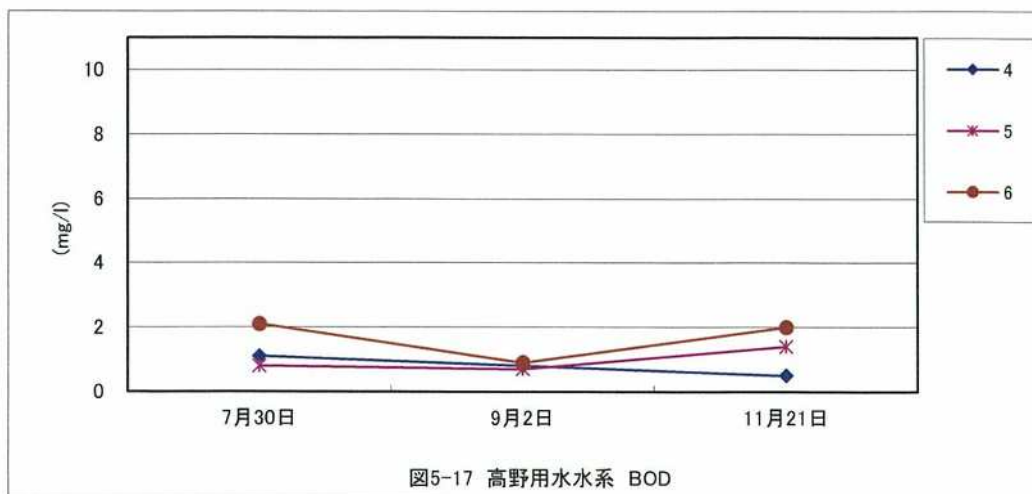
調査日 No.	7月30日	9月2日	11月21日
4	7.5	7.3	7.4
5	7.5	7.4	7.4
6	7.3	7.4	7.1



2) BOD (生物化学的酸素要求量)

単位：mg/l

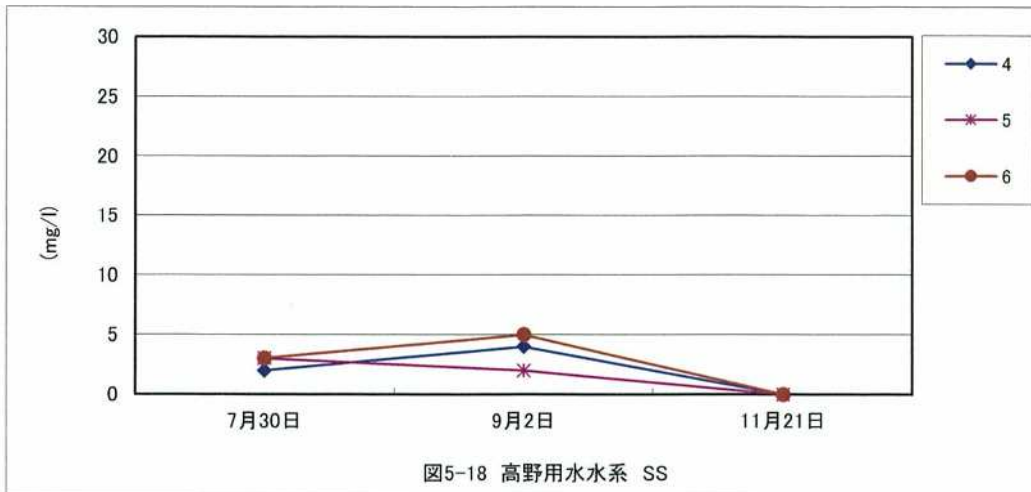
調査日 No.	7月30日	9月2日	11月21日
4	1.1	0.8	0.5
5	0.8	0.7	1.4
6	2.1	0.9	2.0



### 3) SS (浮遊物質量)

単位：mg/l

調査日 No.	7月30日	9月2日	11月21日
4	2	4	<1
5	3	2	<1
6	3	5	<1

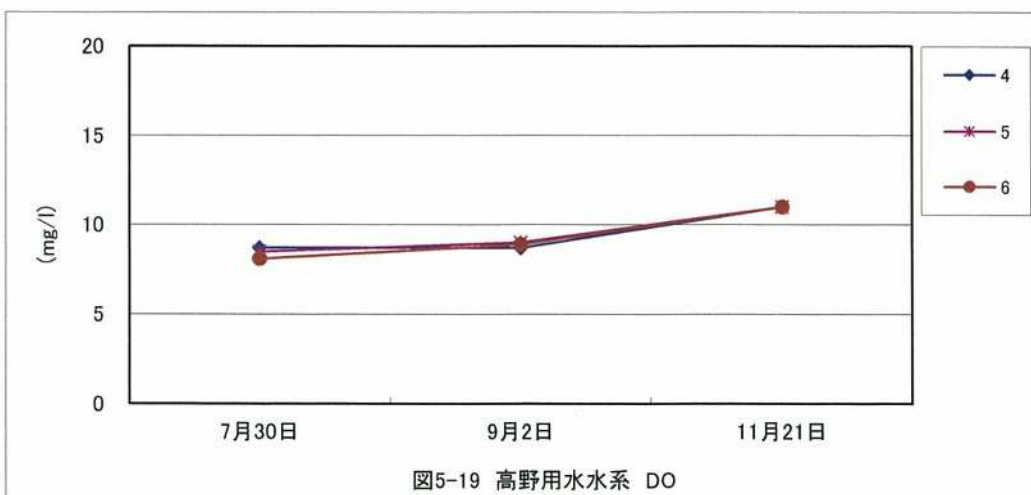


### 4) DO (溶存酸素)

DO[表中上段数値] 単位：mg/l

DO飽和率[表中下段数値] 単位：%

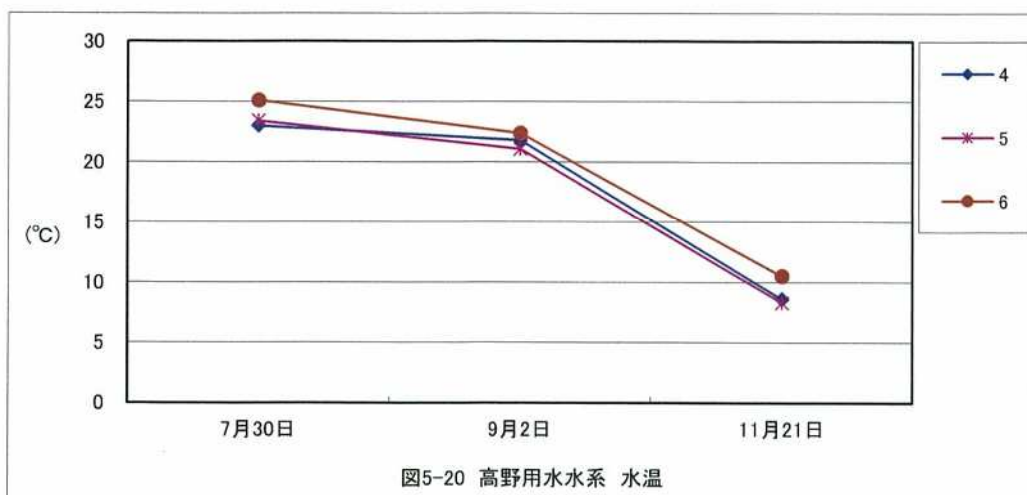
調査日 No.	7月30日	9月2日	11月21日
4	8.7	8.7	11
	103	100	97
5	8.5	9.0	11
	101	102	98
6	8.1	8.9	11
	100	103	97



5) 水温

単位：℃

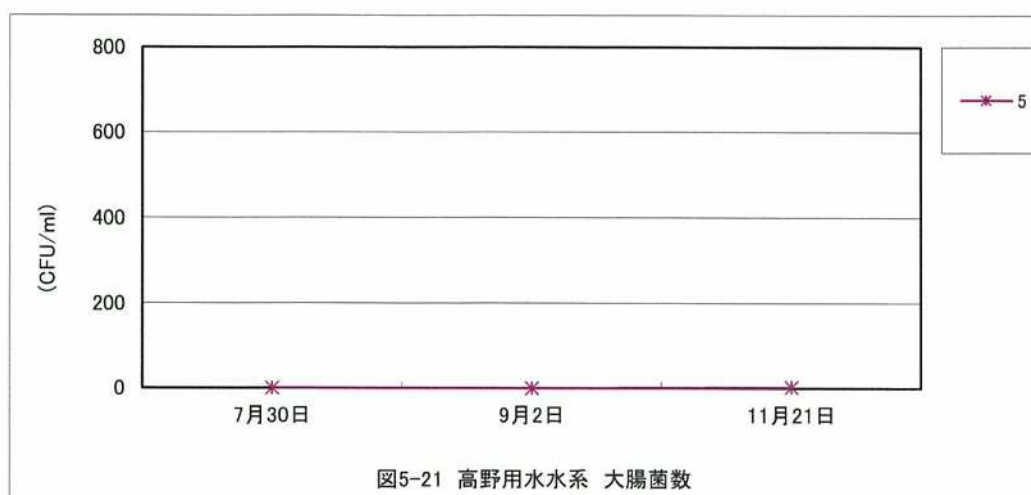
調査日 No.	7月30日	9月2日	11月21日
4	23.0	21.8	8.6
5	23.4	21.1	8.3
6	25.1	22.4	10.5



6) 大腸菌数

単位：CFU/ml

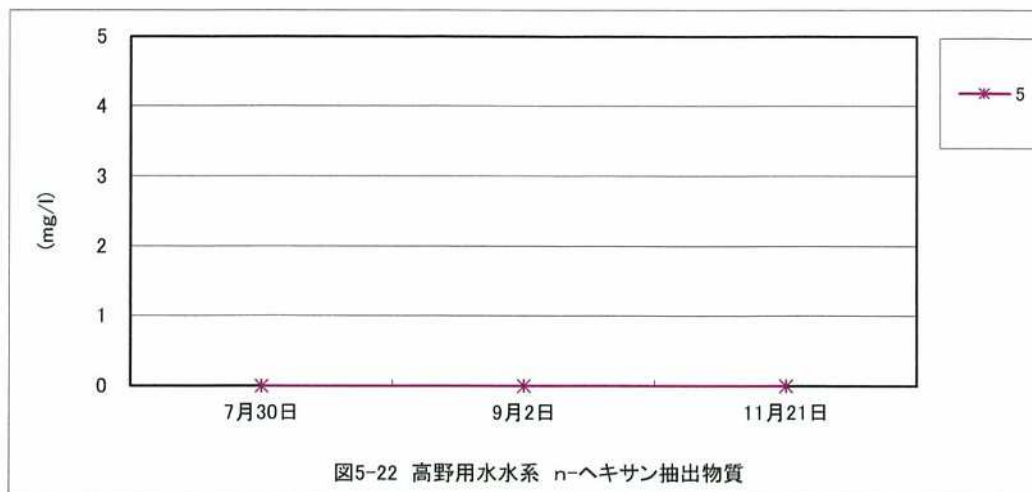
調査日 No.	7月30日	9月2日	11月21日
5	0	0	2



7) n-ヘキサン抽出物質

単位：mg/l

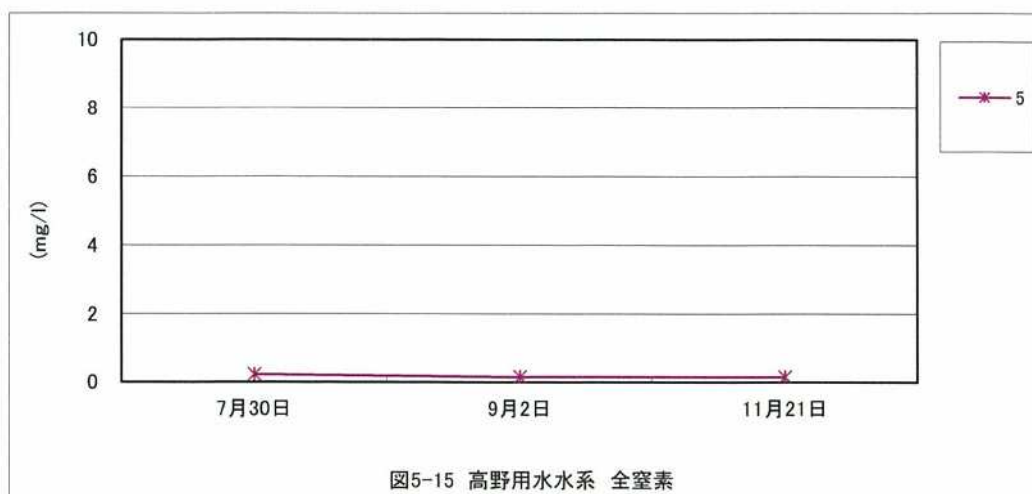
調査日 No.	7月30日	9月2日	11月21日
5	<0.5	<0.5	<0.5



8) 全窒素

単位：mg/l

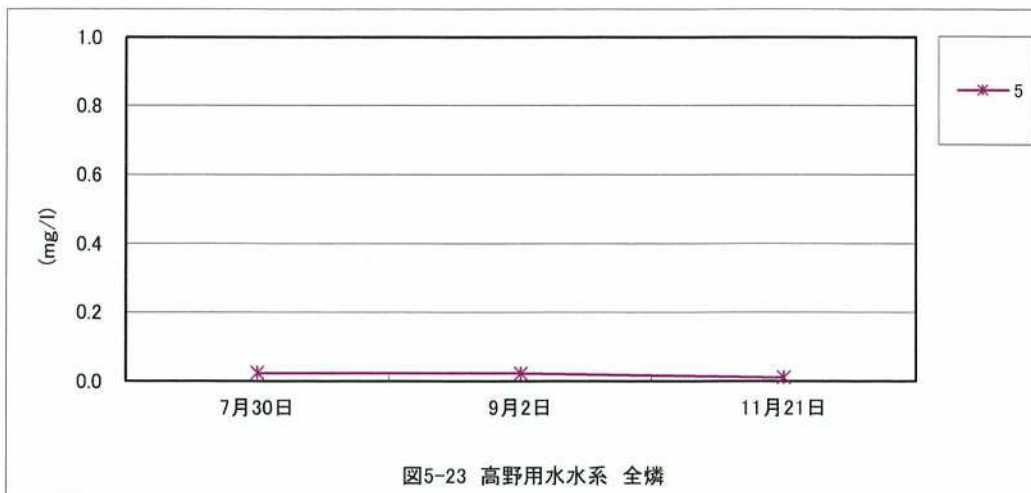
調査日 No.	7月30日	9月2日	11月21日
5	0.23	0.15	0.15



9) 全磷

単位：mg/l

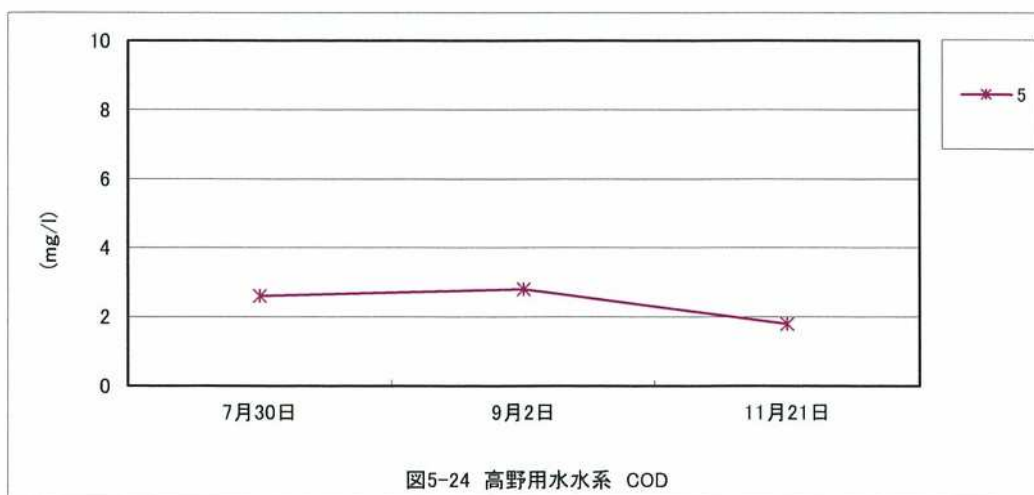
調査日 No.	7月30日	9月2日	11月21日
5	0.024	0.022	0.012



10) COD

単位：mg/l

調査日 No.	7月30日	9月2日	11月21日
5	2.6	2.8	1.8

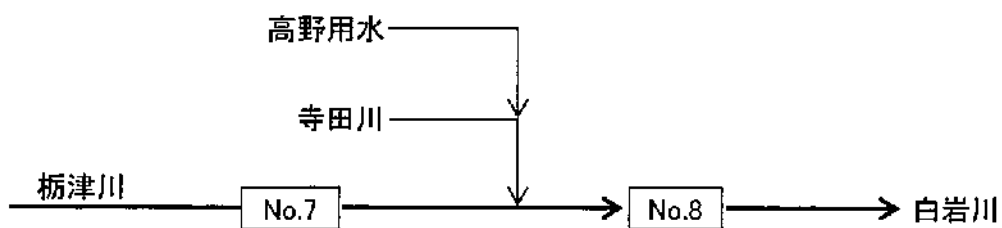


5-4. 栢津川水系

(1) サンプルング地点

No. 7	寺田橋(環境基準点 A類型)
No. 8	流観橋(環境基準点 C類型)

(2) 流入系統図



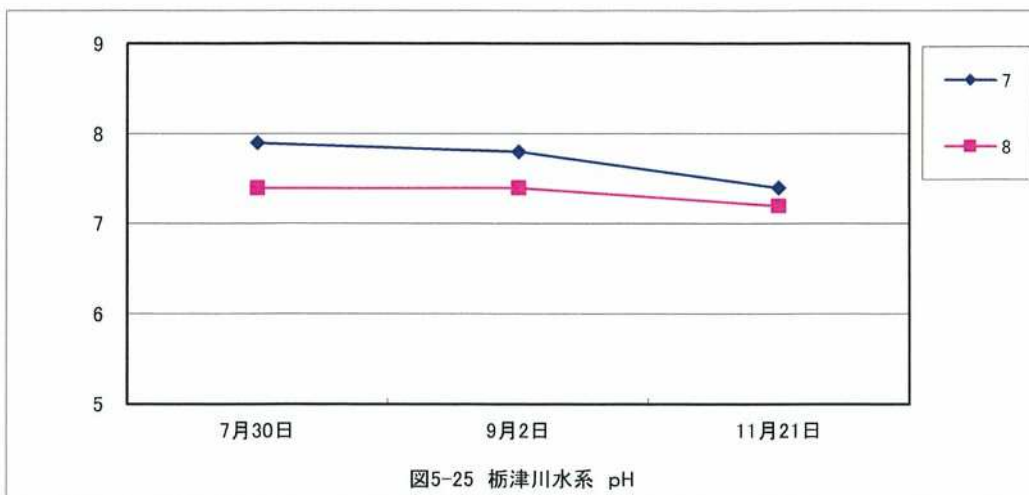
(3) 調査日

調査日 No.	7月30日	9月2日	11月21日	調査回数
7	○	○	○	3
8	○	○	○	3

(4) 項目別調査結果表及びグラフ

1) pH (水素イオン濃度)

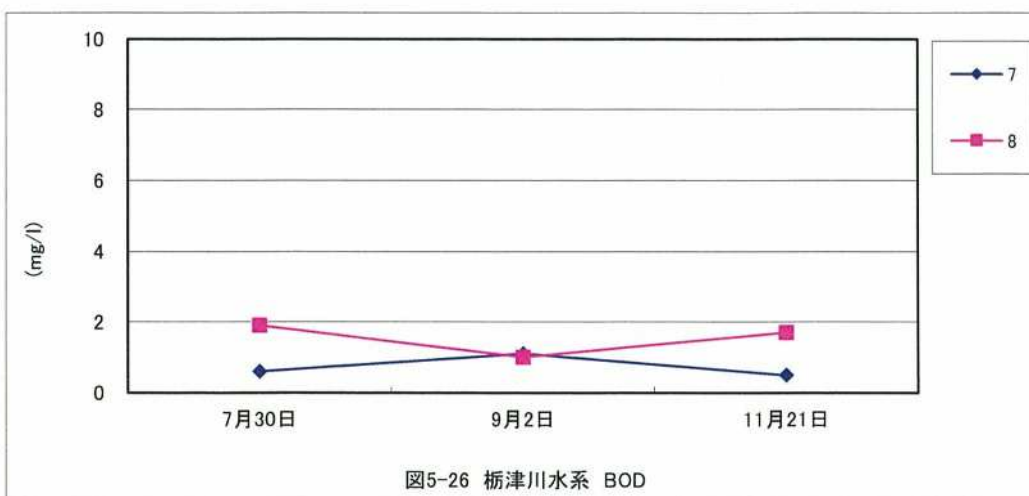
調査日 No.	7月30日	9月2日	11月21日	基準
7	7.9	7.8	7.4	6.5~8.5
8	7.4	7.4	7.2	6.5~8.5



2) BOD (生物化学的酸素要求量)

単位：mg/l

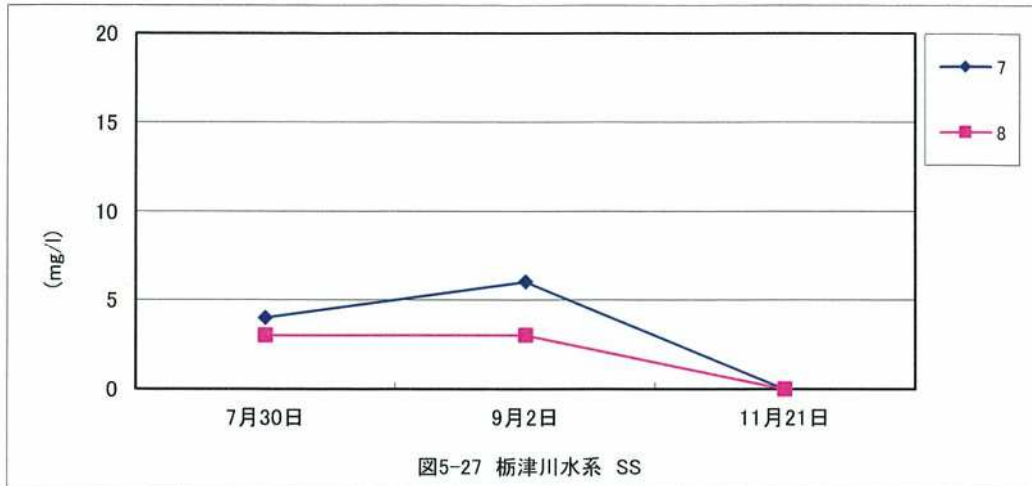
調査日 No.	7月30日	9月2日	11月21日	基準
7	0.6	1.1	0.5	2 以下
8	1.9	1.0	1.7	5 以下



3) SS (浮遊物質量)

単位：mg/l

調査日 No.	7月30日	9月2日	11月21日	基準
7	4	6	<1	25 以下
8	3	3	<1	50 以下



4) DO (溶存酸素)

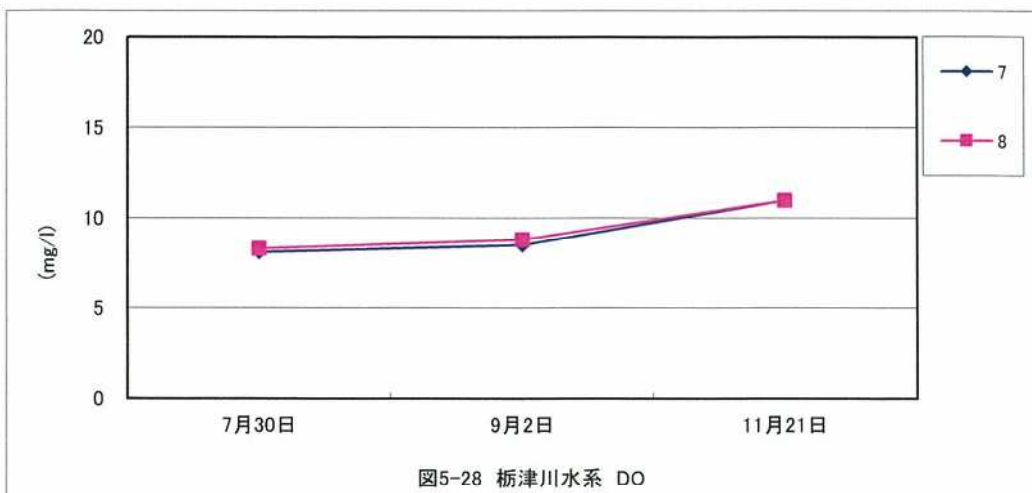
DO[表中上段数値]

単位：mg/l

DO飽和率[表中下段数値]

単位：%

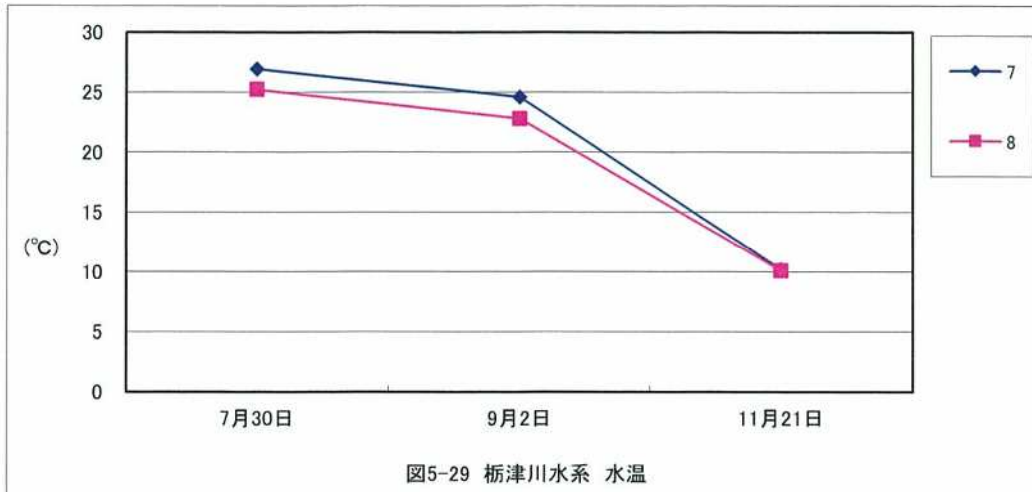
調査日 No.	7月30日	9月2日	11月21日	基準
7	8.1	8.5	11	7.5 以上
	103	103	99	—
8	8.3	8.8	11	5.0 以上
	102	102	98	—



5) 水温

単位：℃

調査日 No.	7月30日	9月2日	11月21日
7	26.9	24.6	10.2
8	25.2	22.8	10.1

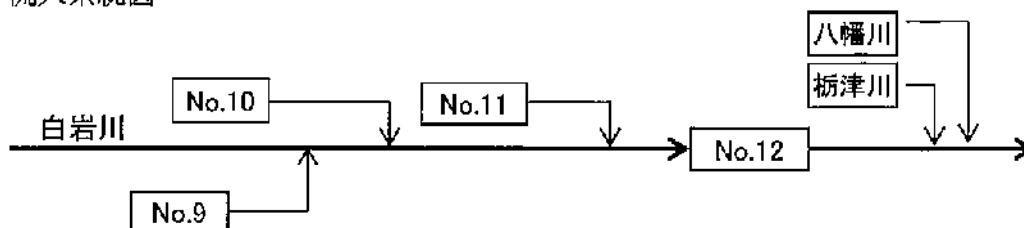


5-5. 白岩川水系

(1) サンプルング地点

No. 10	上段養豚組合排水
No. 11	立山製紙廃棄物処分場（野沢）
No. 12	泉正橋（環境基準点 A 類型）

(2) 流入系統図



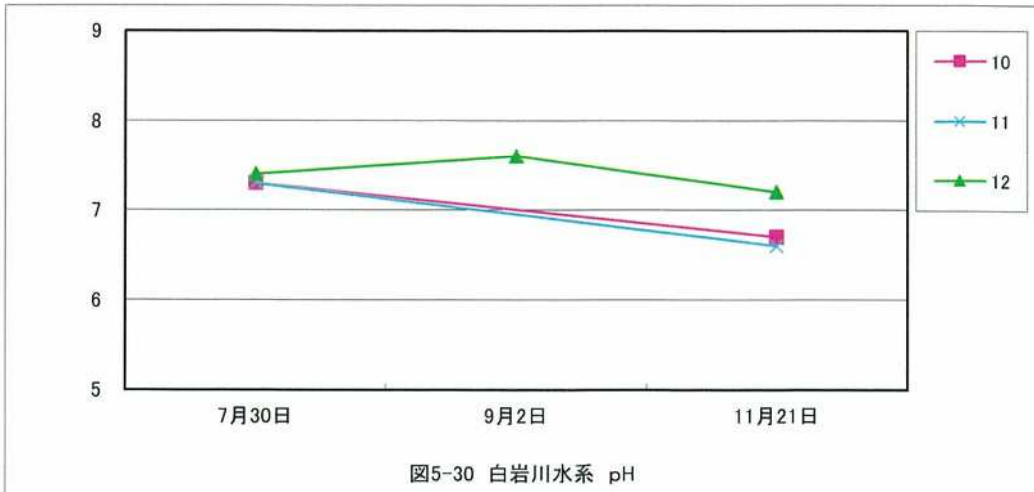
(3) 調査日

調査日 No.	7月30日	9月2日	11月21日	調査回数
10	○		○	2
11	○		○	2
12	○	○	○	3

(4) 項目別調査結果表及びグラフ

1) pH (水素イオン濃度)

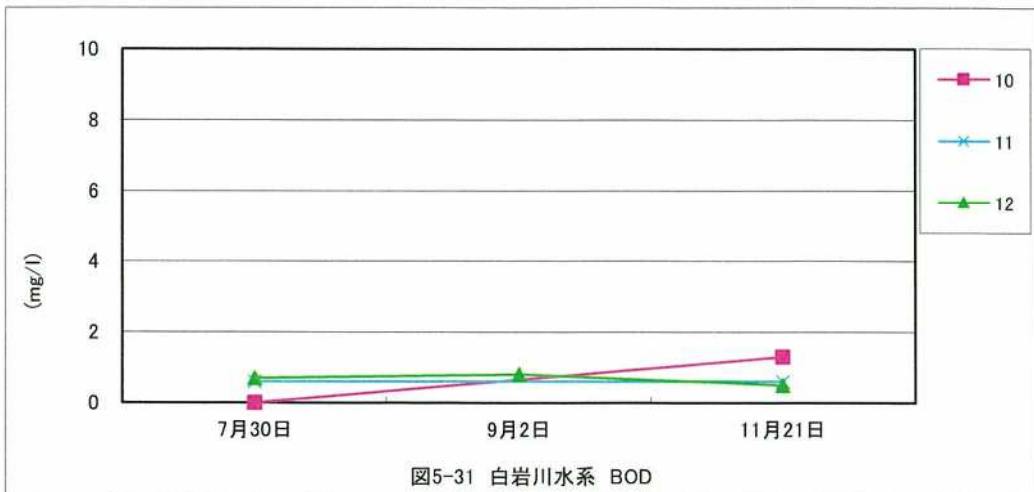
調査日 No.	7月30日	9月2日	11月21日	基準
10	7.3		6.7	5.8~8.6
11	7.3		6.6	5.8~8.6
12	7.4	7.6	7.2	6.5~8.5



2) BOD (生物化学的酸素要求量)

単位：mg/l

調査日 No.	7月30日	9月2日	11月21日	基準
10	<0.5		1.3	80 以下
11	0.6		0.6	25 以下
12	0.7	0.8	0.5	2 以下



3) SS (浮遊物質)

単位：mg/l

調査日 No.	7月30日	9月2日	11月21日	基準
10	8		150	200 以下
11	6		2	110 以下
12	7	3	5	25 以下

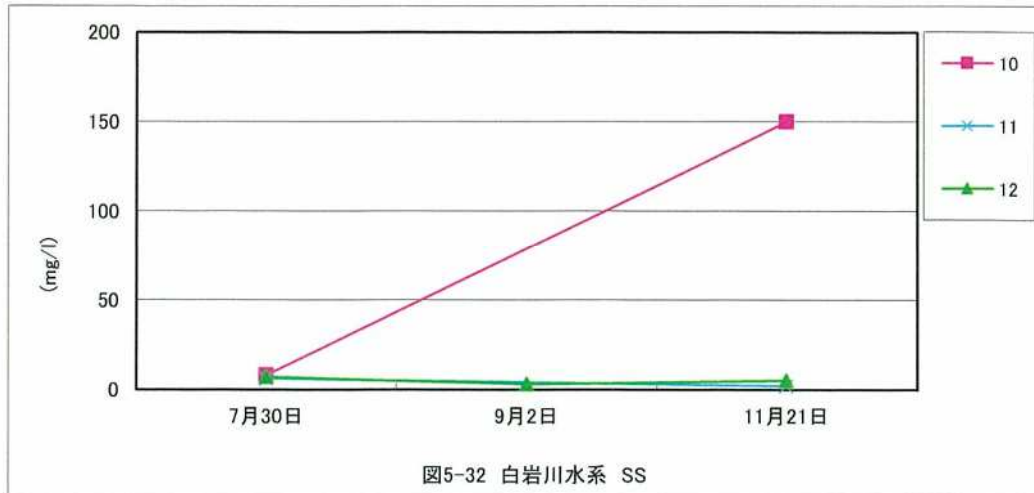


図5-32 白岩川水系 SS

4) DO (溶存酸素)

DO[表中上段数値] 単位：mg/l

DO飽和率[表中下段数値] 単位：%

調査日 No.	7月30日	9月2日	11月21日	基準
10	8.1		9.8	—
	99		93	—
12	8.1	8.4	10	7.5以上
	106	103	97	—

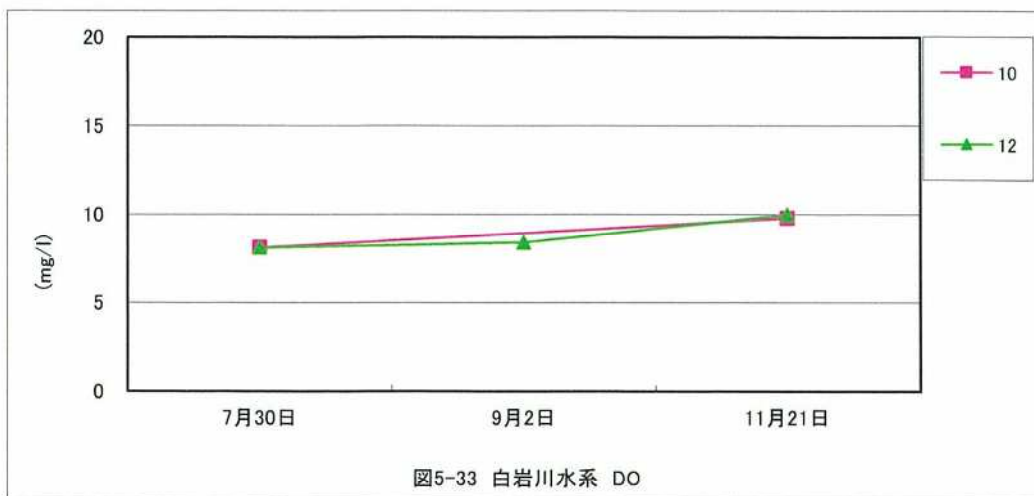
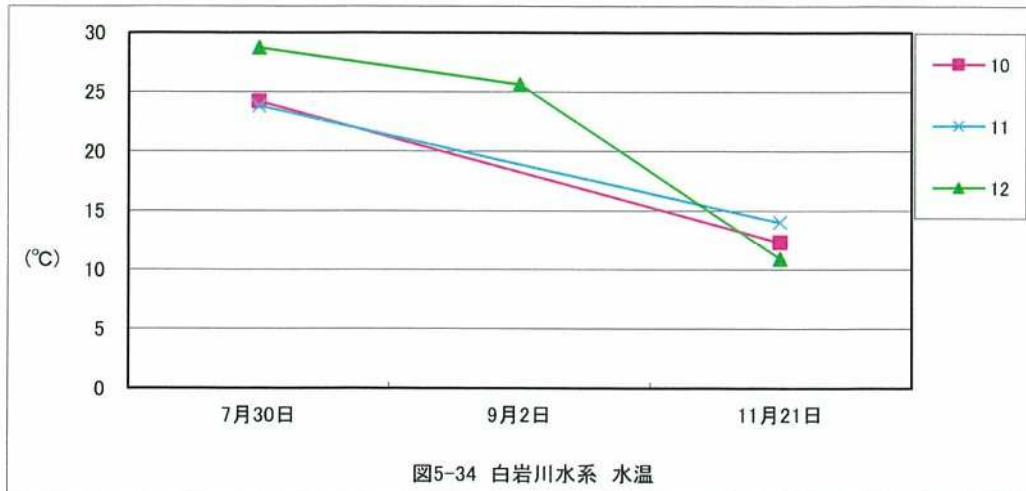


図5-33 白岩川水系 DO

5) 水温

単位：℃

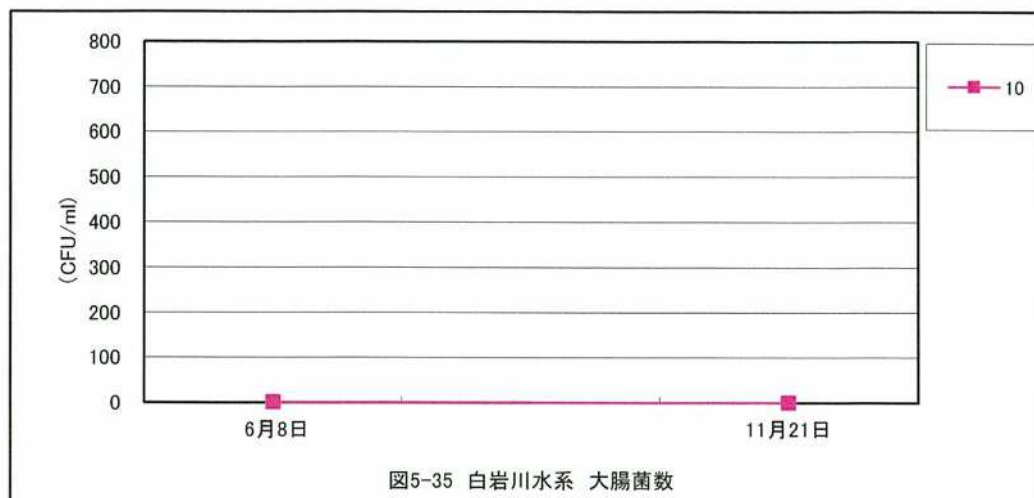
調査日 No.	7月30日	9月2日	11月21日
10	24.2		12.3
11	23.8		14.0
12	28.7	25.6	10.9



6) 大腸菌数

単位：CFU/ml

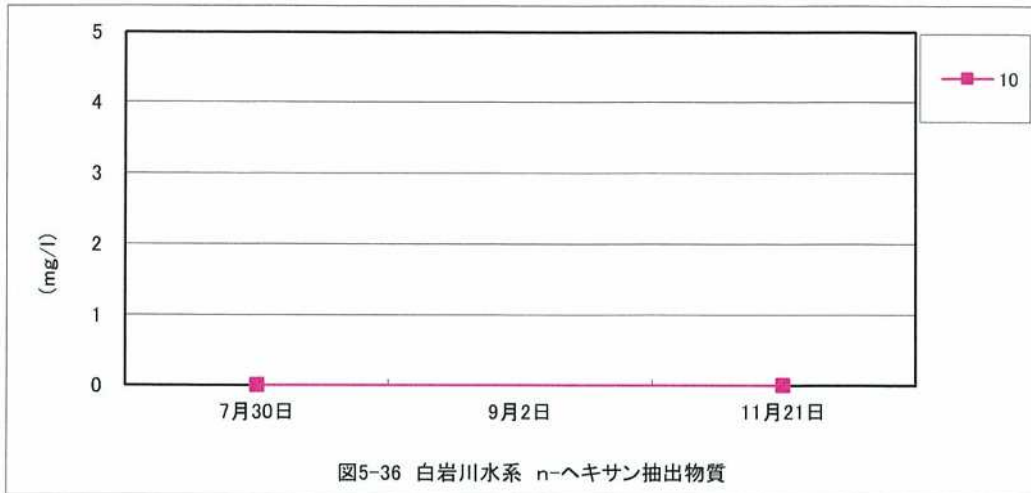
調査日 No.	7月30日	9月2日	11月21日	基準
10	1		0	800以下



7) n-ヘキサン抽出物質

単位：mg/l

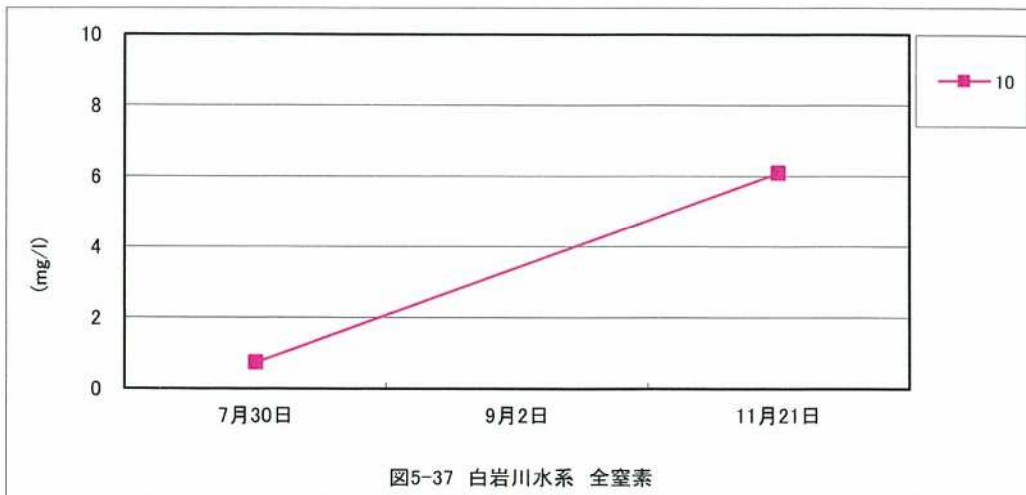
調査日 No.	7月30日	9月2日	11月21日	基準
10	<0.5		<0.5	30以下



8) 全窒素

単位：mg/l

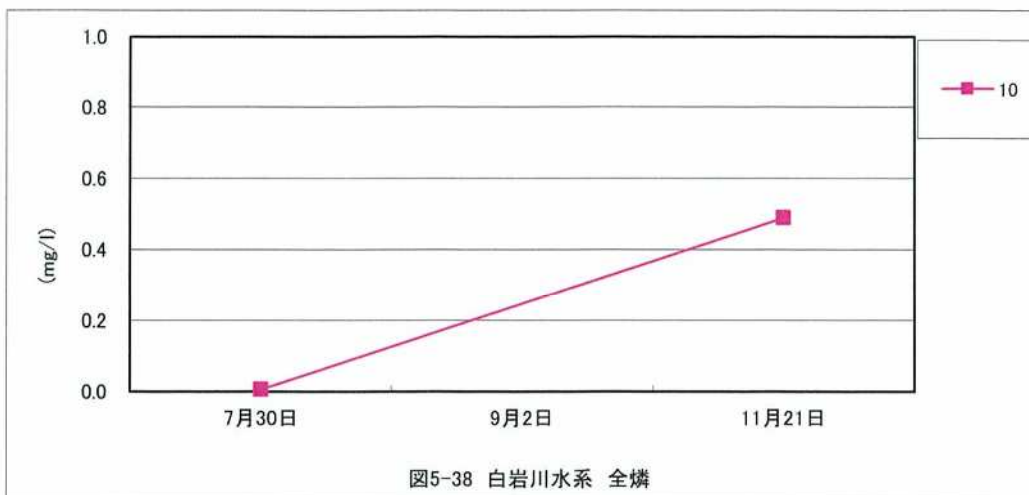
調査日 No.	7月30日	9月2日	11月21日	基準
10	0.7		6.1	120以下



9) 全燐

単位：mg/l

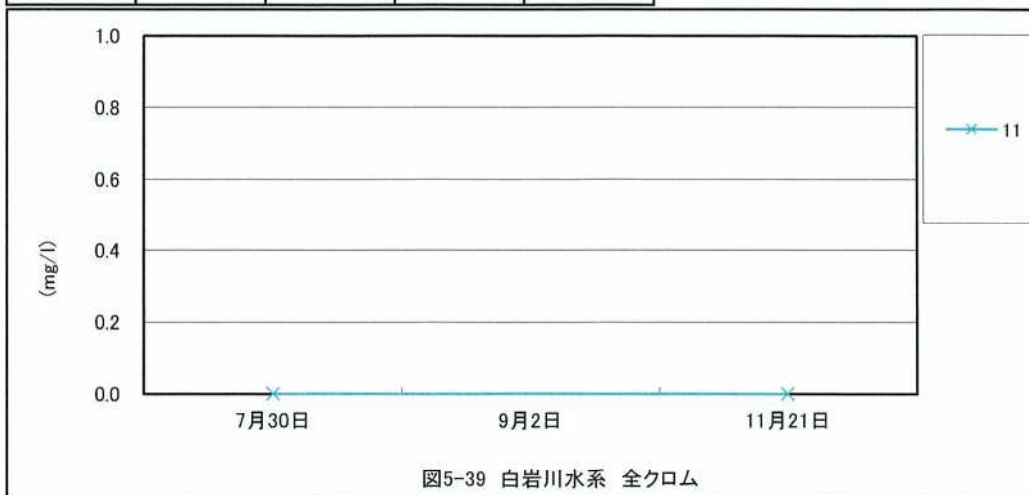
調査日 No.	7月30日	9月2日	11月21日	基準
10	0.006		0.49	16以下



10) 全クロム

単位：mg/l

調査日 No.	7月30日	9月2日	11月21日	基準
11	<0.02		<0.02	2以下

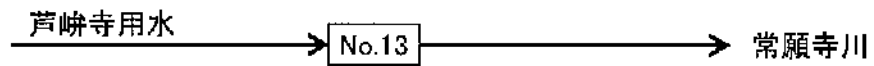


5-6. 芦峯寺用水

(1) サンプルング地点

No. 13	芦峯寺用水 下流
--------	----------

(2) 流入系統図



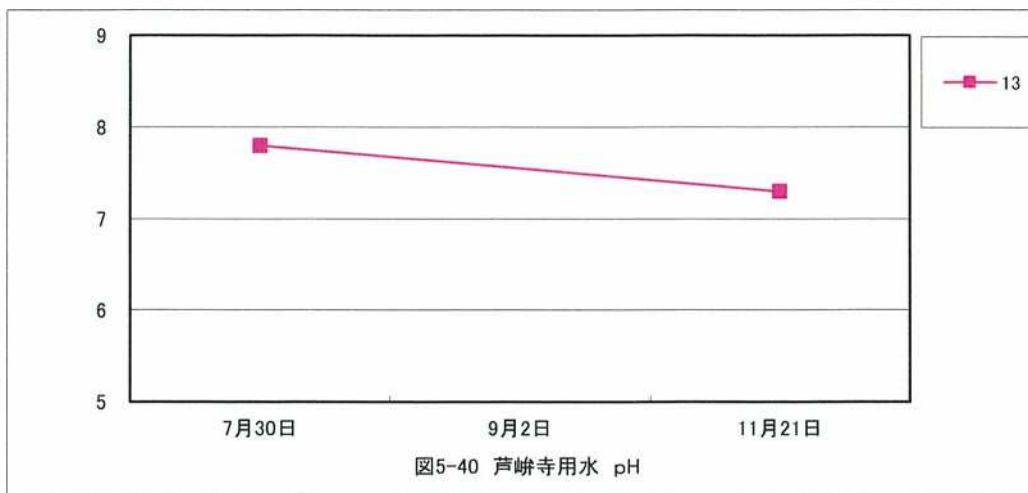
(3) 調査日

調査日 No.	7月30日	9月2日	11月21日	調査回数
13	○		○	2

(4) 項目別調査結果表及びグラフ

1) pH (水素イオン濃度)

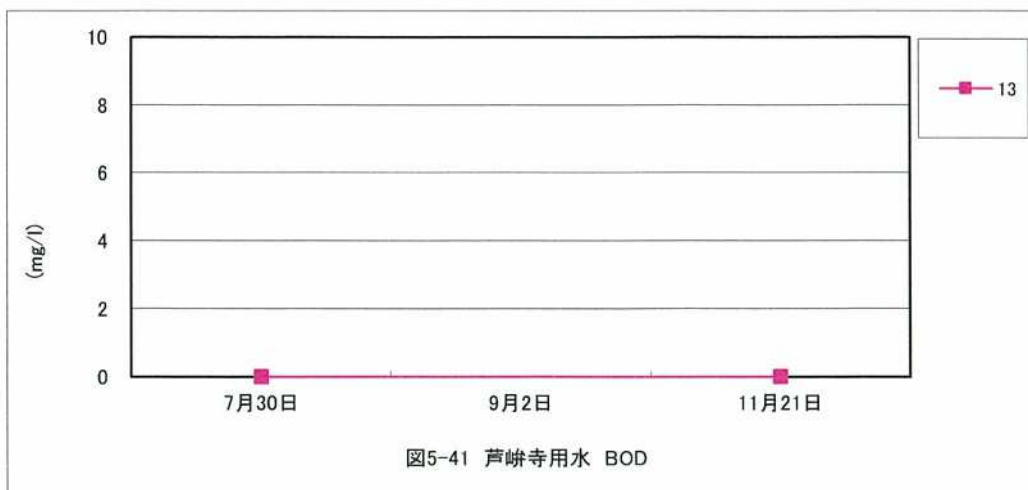
調査日 No.	7月30日	9月2日	11月21日
13	7.8		7.3



2) BOD (生物化学的酸素要求量)

単位 : mg / l

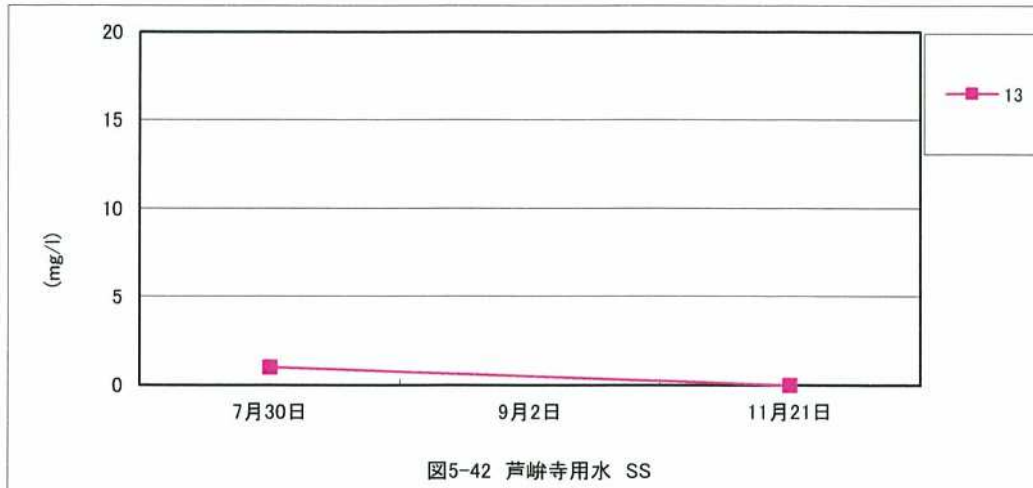
調査日 No.	7月30日	9月2日	11月21日
13	<0.5		<0.5



3) SS (浮遊物質)

単位：mg/l

調査日 No.	7月30日	9月2日	11月21日
13	1		<1

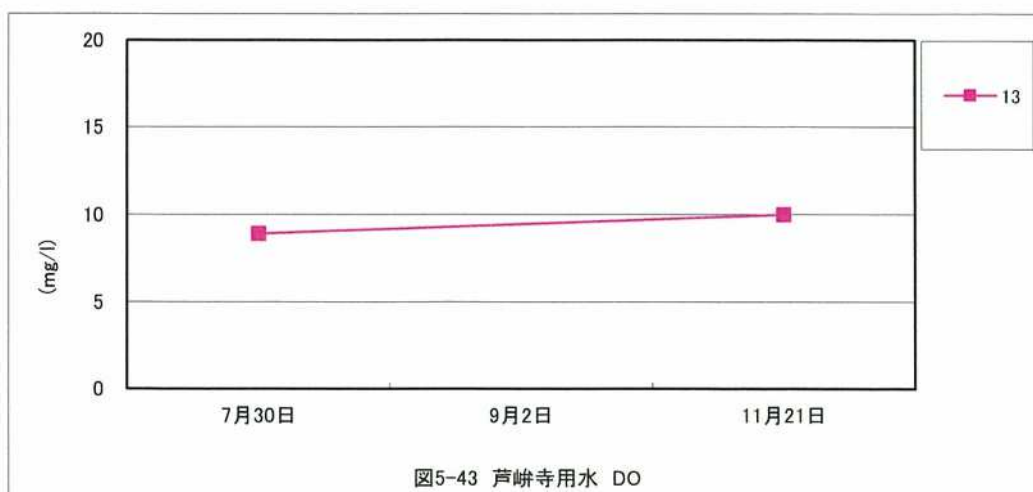


4) DO (溶存酸素)

DO[表中上段数値] 単位：mg/l

DO飽和率[表中下段数値] 単位：%

調査日 No.	7月30日	9月2日	11月21日
13	8.9		10
	102		97



5) 水温

単位：℃

調査日 No.	7月30日	9月2日	11月21日
13	19.5		8.7

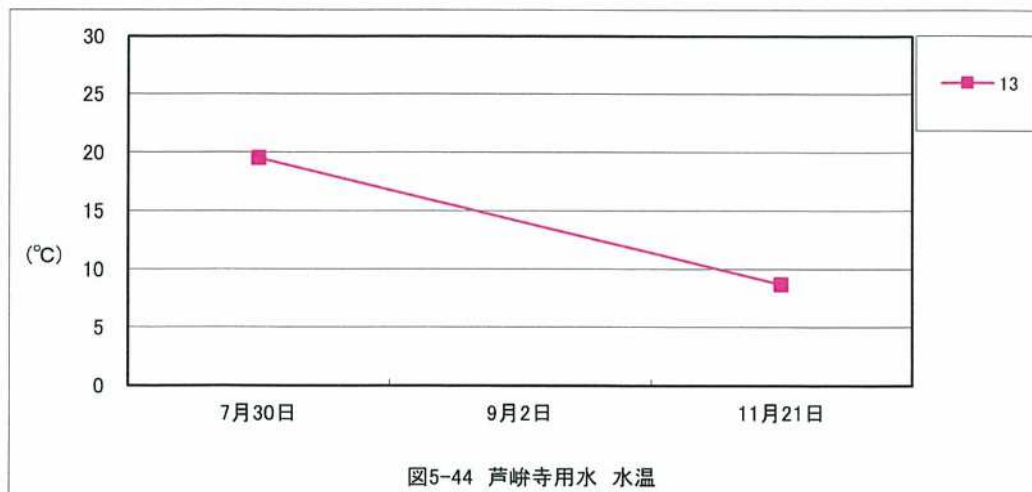


図5-44 芦峯寺用水 水温

6) 大腸菌数

単位：CFU/ml

調査日 No.	7月30日	9月2日	11月21日
13	1		0

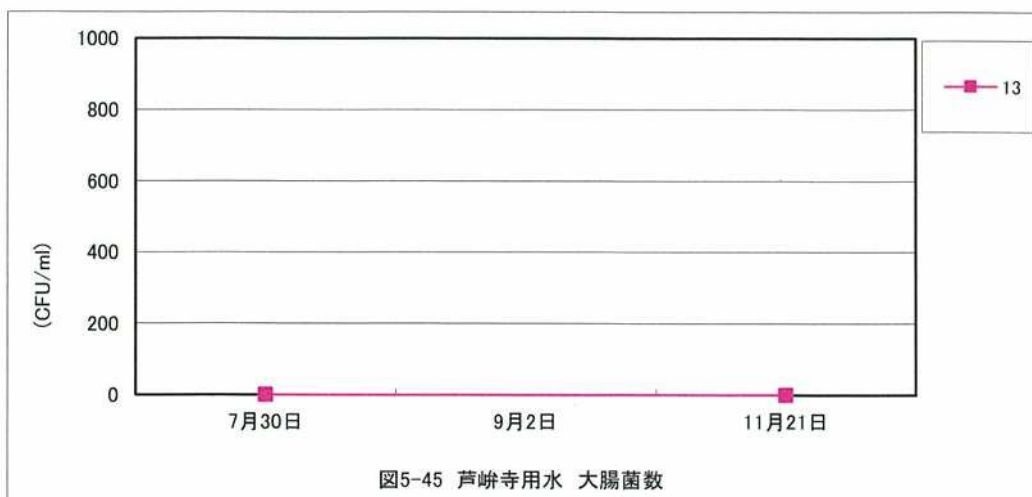
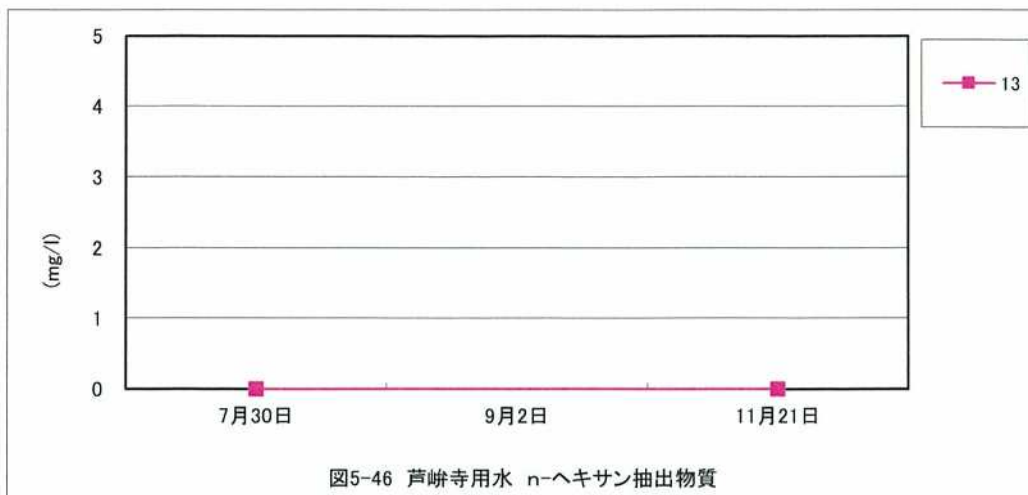


図5-45 芦峯寺用水 大腸菌数

7) n-ヘキサン抽出物質

単位：mg/l

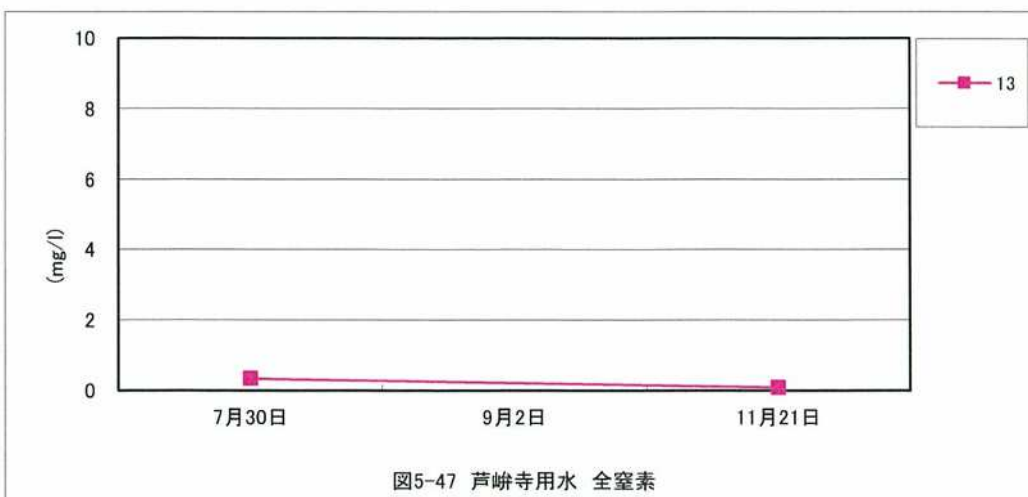
調査日 No.	7月30日	9月2日	11月21日
13	<0.5		<0.5



8) 全窒素

単位：mg/l

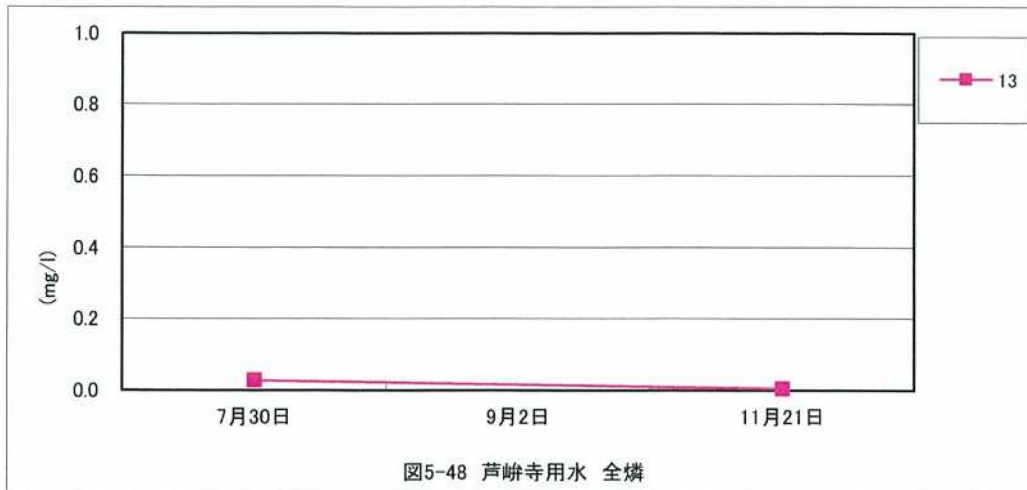
調査日 No.	7月30日	9月2日	11月21日
13	0.34		0.09



9) 全磷

単位：mg/l

調査日 No.	7月30日	9月2日	11月21日
13	0.027		0.005

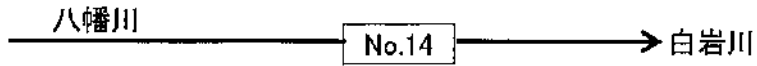


5-7. 八幡川水系

(1) サンプルング地点

No. 14	八幡川下流
--------	-------

(2) 流入系統図



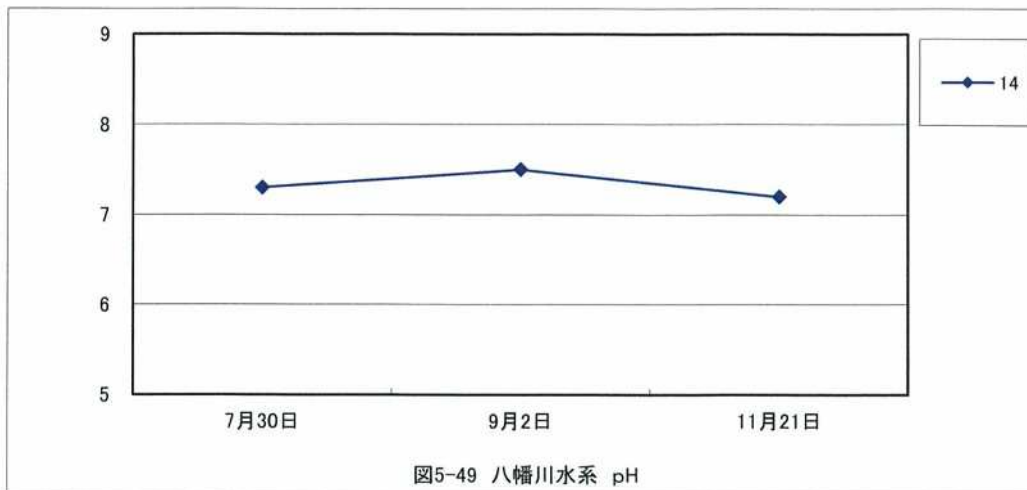
(3) 調査日

調査日 No.	7月30日	9月2日	11月21日	調査回数
14	○	○	○	3

(4) 項目別調査結果表及びグラフ

1) pH (水素イオン濃度)

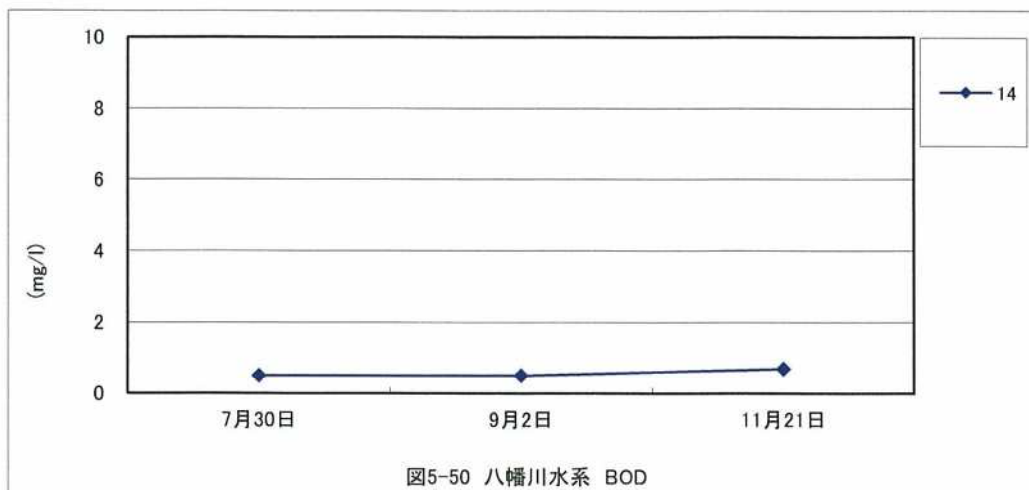
調査日 No.	7月30日	9月2日	11月21日
14	7.3	7.5	7.2



2) BOD (生物化学的酸素要求量)

単位：mg/l

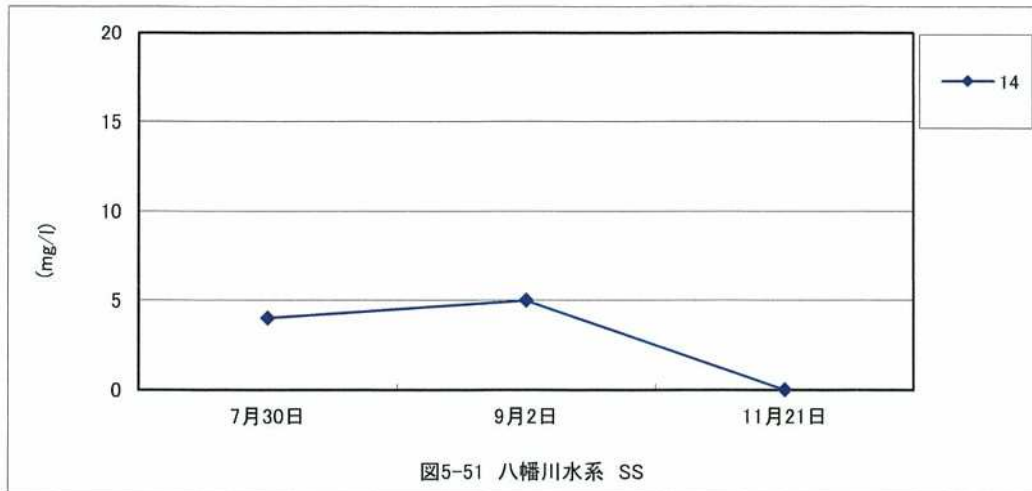
調査日 No.	7月30日	9月2日	11月21日
14	0.5	0.5	0.7



3) S S (浮遊物質)

単位：mg/l

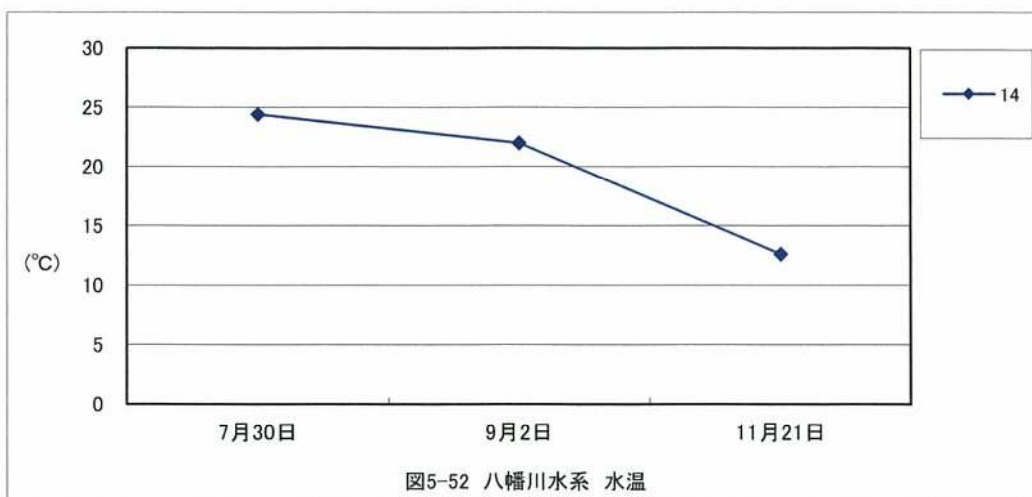
調査日 No.	7月30日	9月2日	11月21日
14	4	5	<1



4) 水温

単位：℃

調査日 No.	7月30日	9月2日	11月21日
14	24.4	22.0	12.6

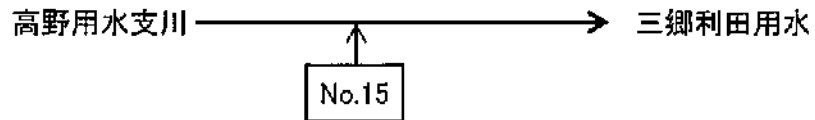


5-8. 三郷利田用水

(1) サンプルング地点

No.15	高野用水支川 (半屋)
-------	-------------

(2) 流入系統図



(3) 調査日

調査日 No.	7月30日	9月2日	11月21日	調査回数
15	○		○	2

(4) 項目別調査結果表及びグラフ

1) pH (水素イオン濃度)

調査日 No.	7月30日	9月2日	11月21日
15	7.8		7.4

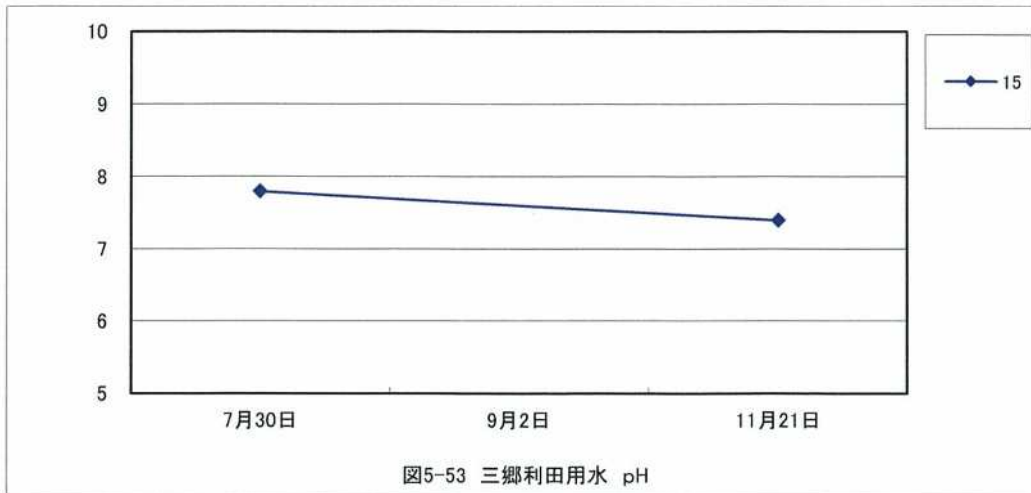


図5-53 三郷利田用水 pH

2) BOD (生物化学的酸素要求量)

単位：mg/l

調査日 No.	7月30日	9月2日	11月21日
15	1.0		<0.5

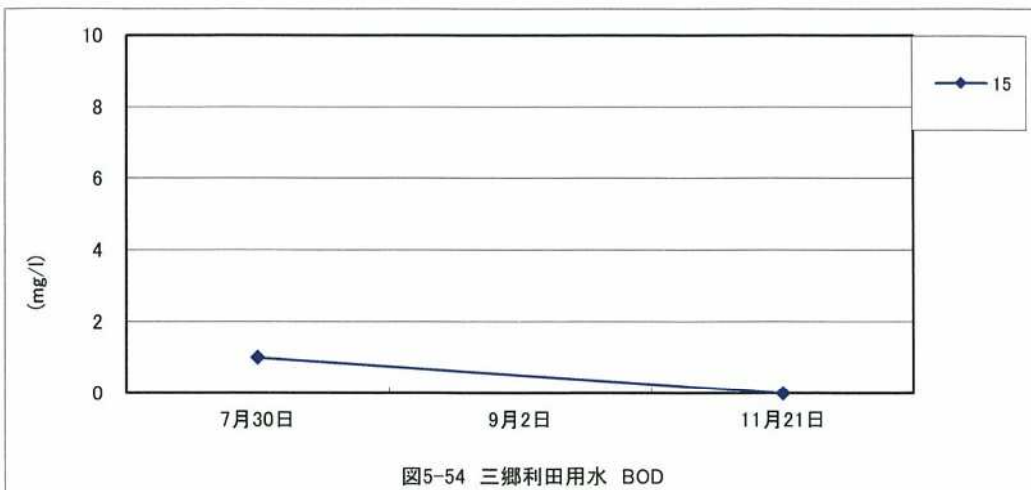
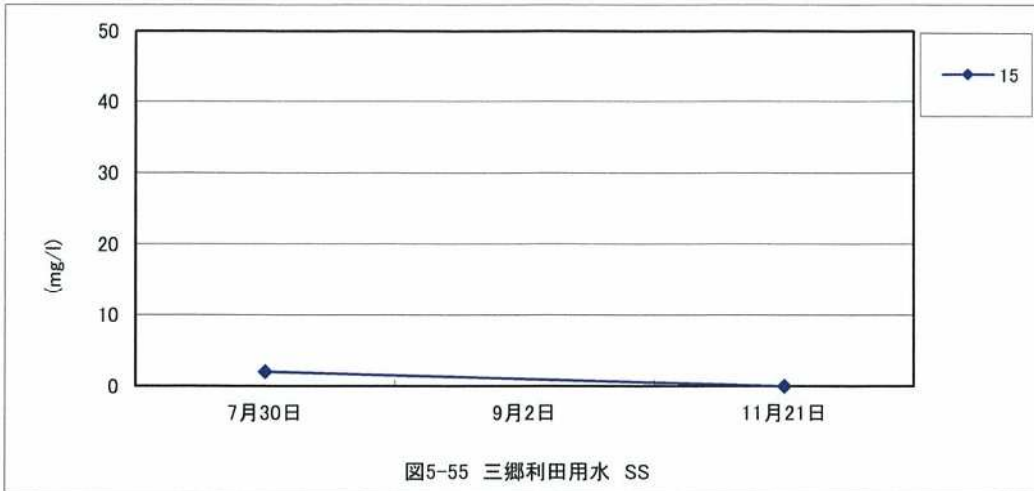


図5-54 三郷利田用水 BOD

3) SS (浮遊物質)

単位：mg/l

調査日 No.	7月30日	9月2日	11月21日
15	2		<1

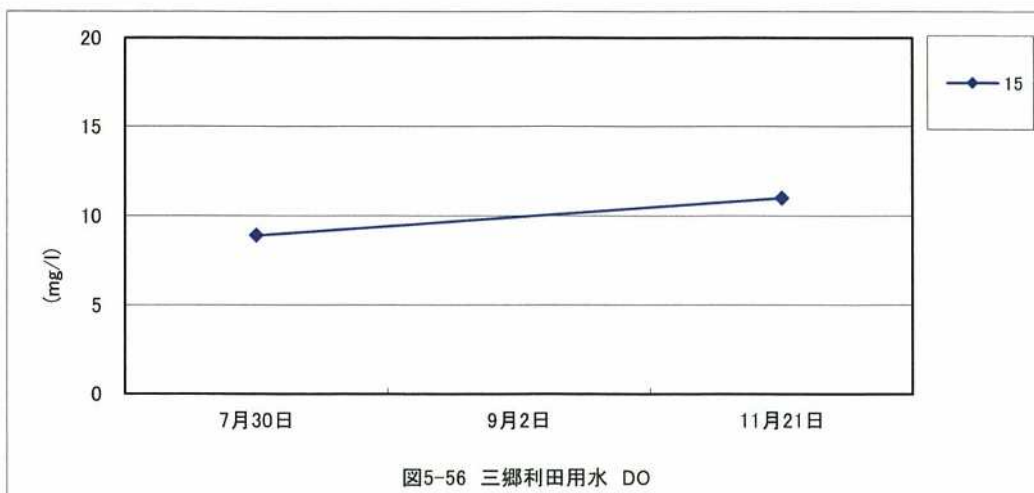


4) DO (溶存酸素)

DO[表中上段数値] 単位：mg/l

DO飽和率[表中下段数値] 単位：%

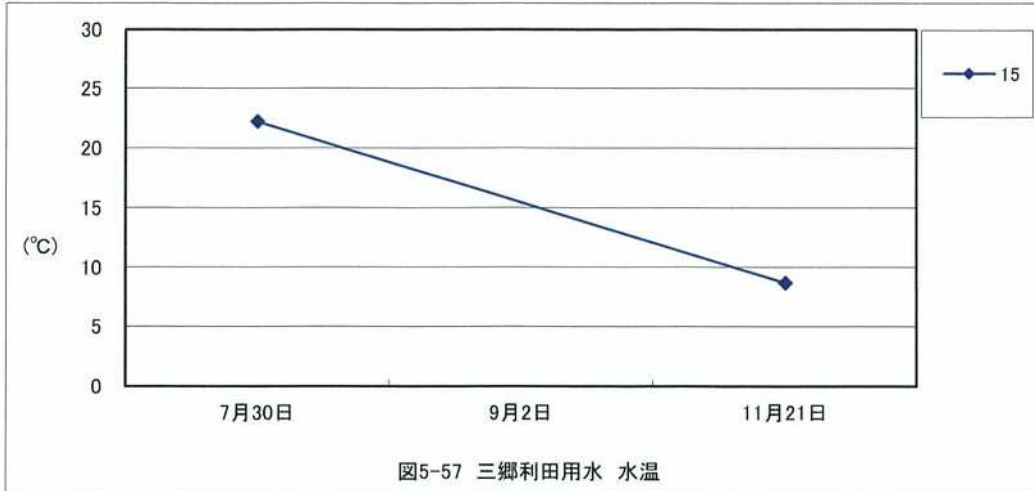
調査日 No.	7月30日	9月2日	11月21日
15	8.9		11
	104		97



5) 水温

単位：℃

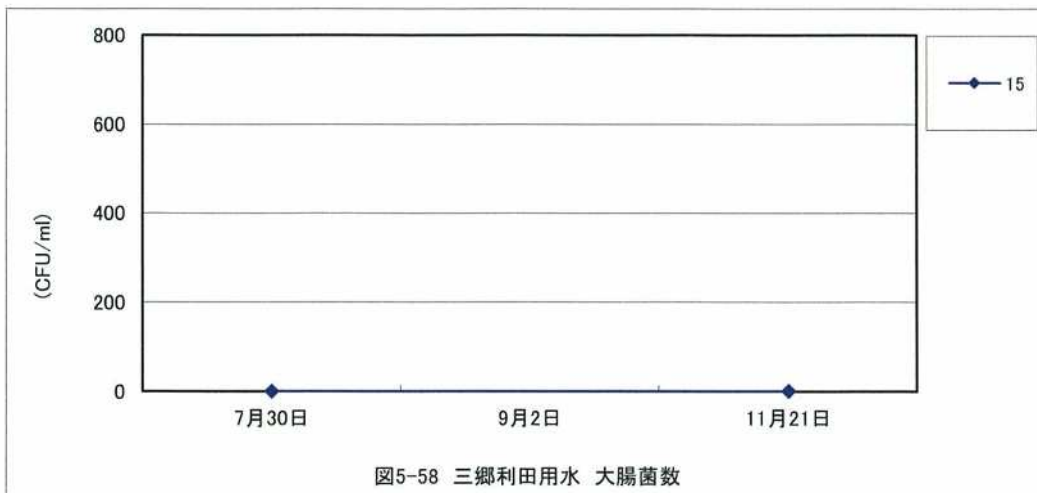
調査日 No.	7月30日	9月2日	11月21日
15	22.2		8.7



6) 大腸菌数

単位：CFU/ml

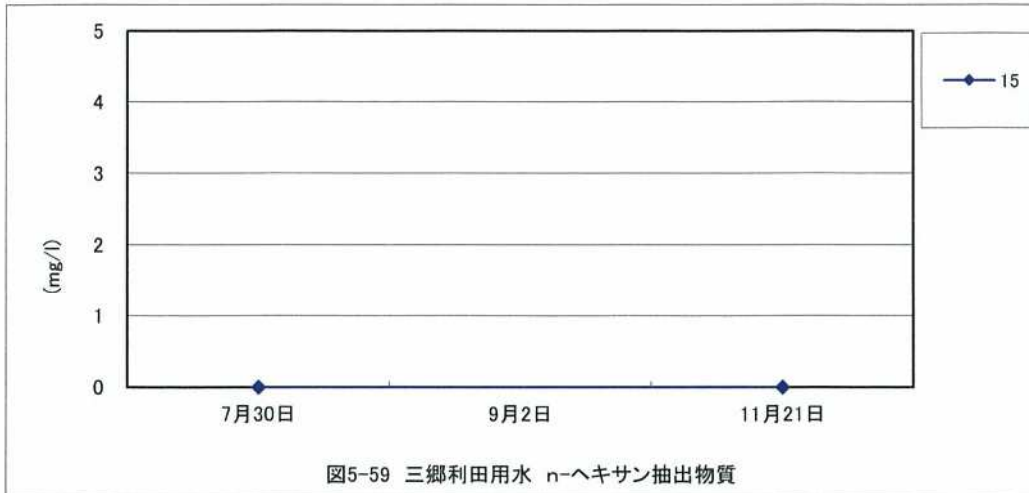
調査日 No.	7月30日	9月2日	11月21日
15	0		1



7) n-ヘキサン抽出物質

単位：mg/l

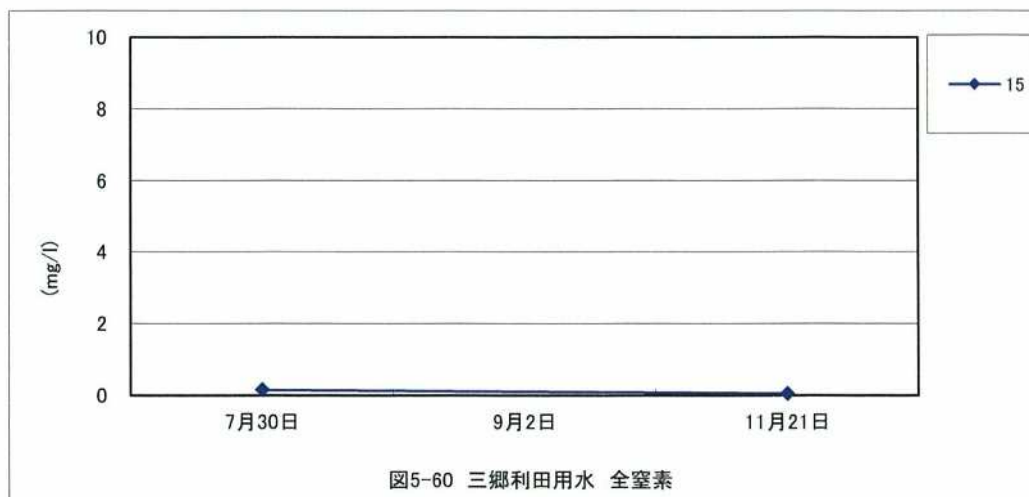
調査日 No.	7月30日	9月2日	11月21日
15	<0.5		<0.5



8) 全窒素

単位：mg/l

調査日 No.	7月30日	9月2日	11月21日
15	0.15		0.05



9) 全磷

単位：mg/l

調査日 No.	7月30日	9月2日	11月21日
15	0.018		0.016

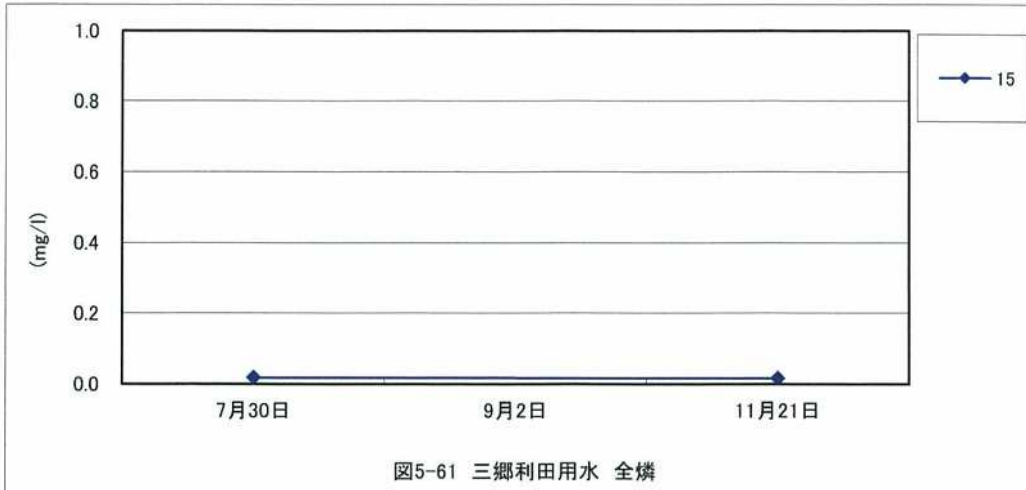


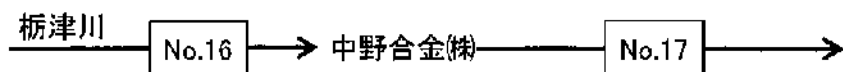
図5-61 三郷利田用水 全磷

5-9. 栃津川

(1) サンプルング地点

No. 16	野町橋(中野合金橋上流)
No. 17	高原橋(中野合金橋下流)

(2) 流入系統図



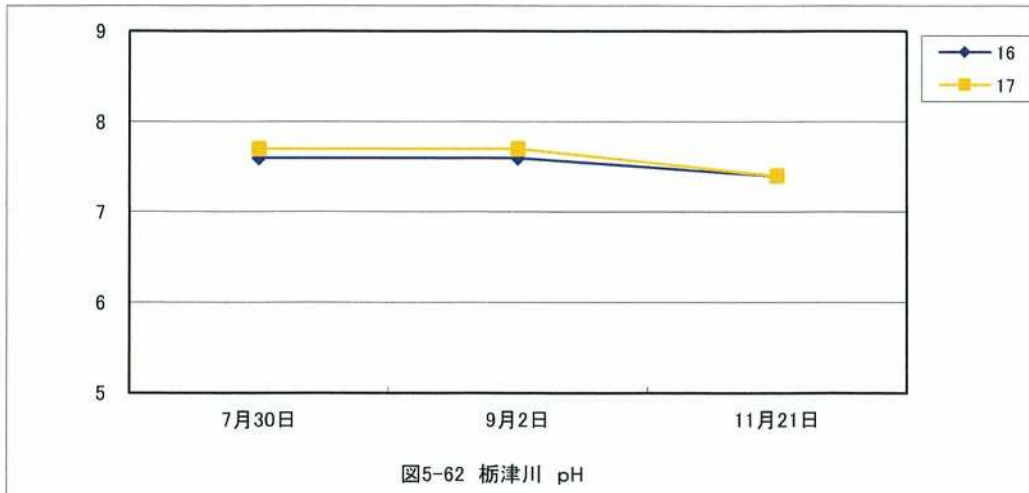
(3) 調査日

調査日 No.	7月30日	9月2日	11月21日	調査回数
16	○	○	○	3
17	○	○	○	3

(4) 項目別調査結果表及びグラフ

1) pH (水素イオン濃度)

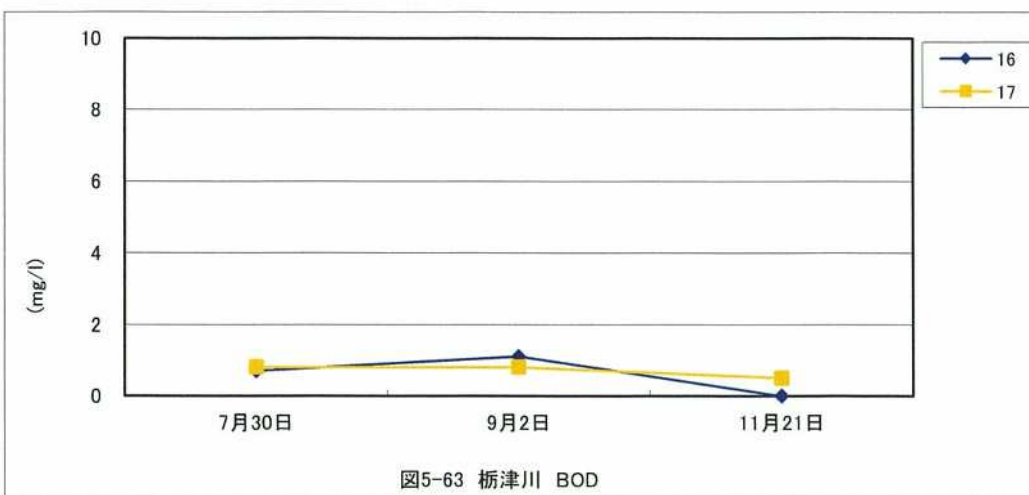
調査日 No.	7月30日	9月2日	11月21日
16	7.6	7.6	7.4
17	7.7	7.7	7.4



2) BOD (生物化学的酸素要求量)

単位：mg/l

調査日 No.	7月30日	9月2日	11月21日
16	0.7	1.1	<0.5
17	0.8	0.8	0.5



3) SS (浮遊物質)

単位：mg/l

調査日 No.	7月30日	9月2日	11月21日
16	3	2	<1
17	5	3	<1

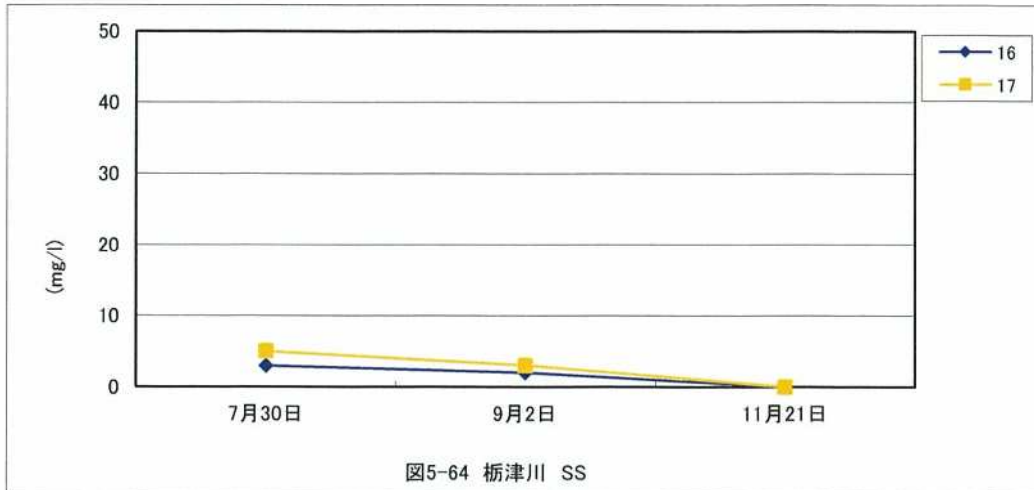


図5-64 栃津川 SS

4) DO (溶存酸素)

DO[表中上段数値] 単位：mg/l

DO飽和率[表中下段数値] 単位：%

調査日 No.	7月30日	9月2日	11月21日
16	8.4	8.7	11
	103	103	98
17	8.1	8.6	11
	101	102	98

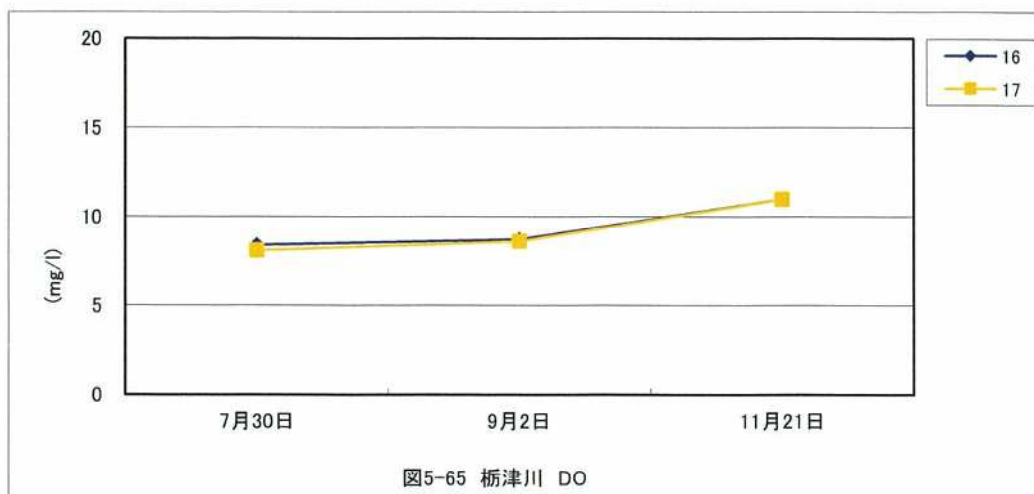
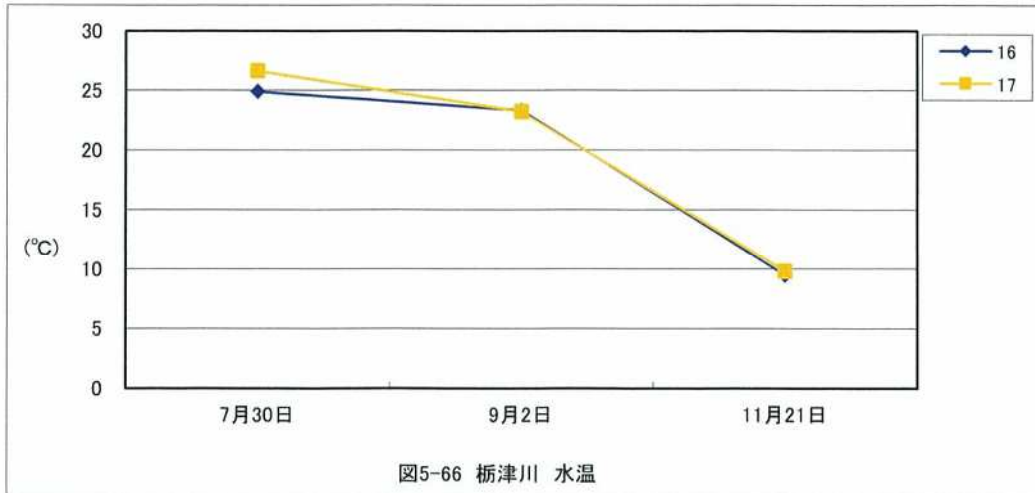


図5-65 栃津川 DO

5) 水温

単位：℃

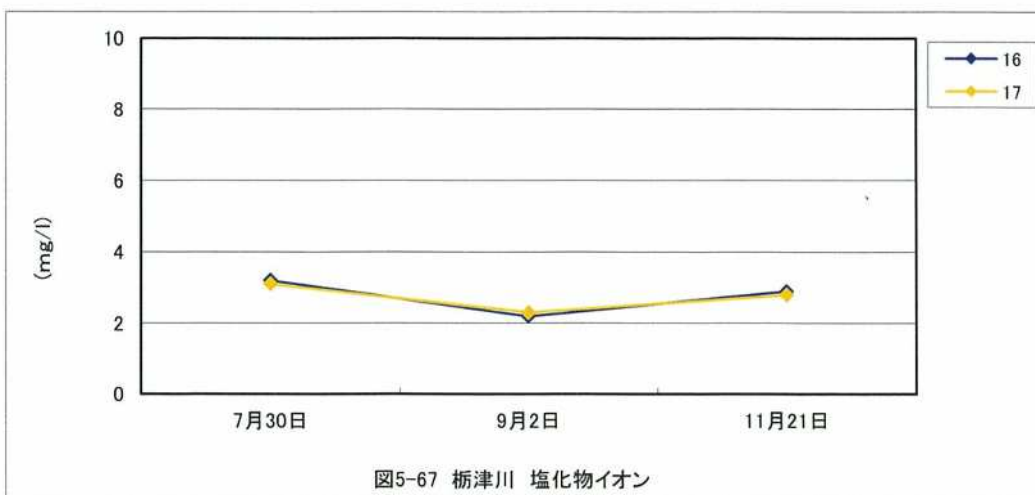
調査日 No.	7月30日	9月2日	11月21日
16	24.9	23.3	9.5
17	26.6	23.2	9.8



6) 塩化物イオン

単位：mg/l

調査日 No.	7月30日	9月2日	11月21日
16	3.2	2.2	2.9
17	3.1	2.3	2.8

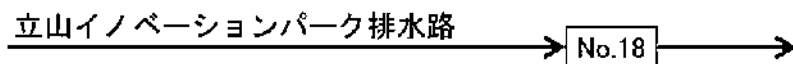


5-10. 立山イノベーションパーク排水路(利田地内)

(1) サンプルング地点

No. 18	立山イノベーションパーク排水路
--------	-----------------

(2) 流入系統図



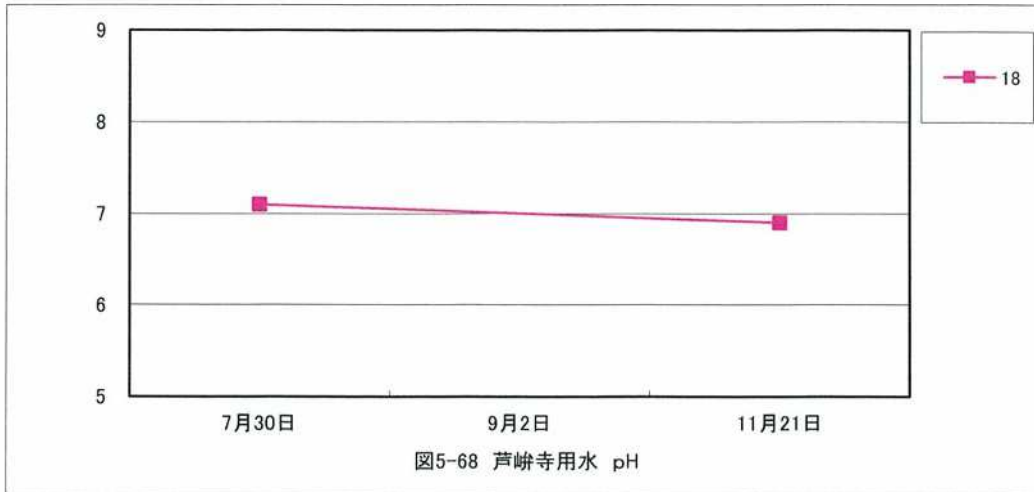
(3) 調査日

調査日 No.	7月30日	9月2日	11月21日	調査回数
18	○		○	2

(4) 項目別調査結果表及びグラフ

1) pH (水素イオン濃度)

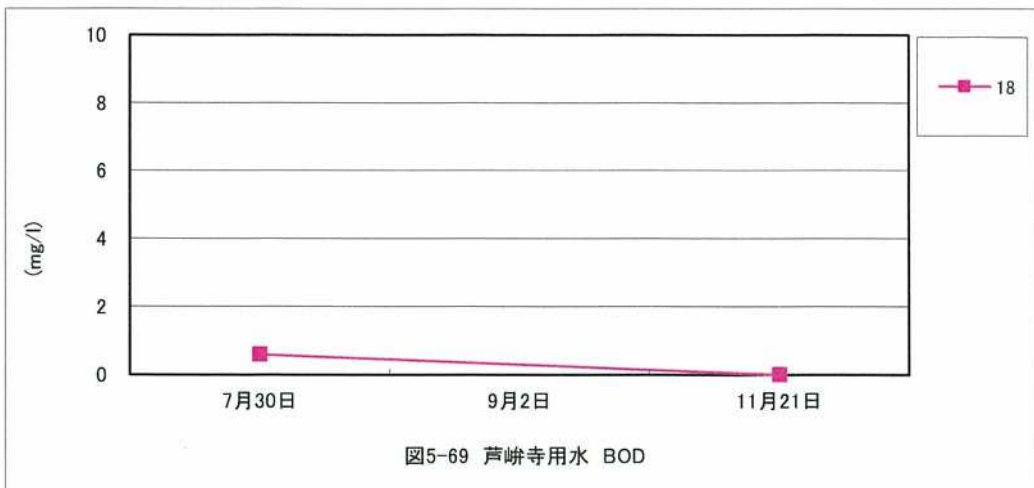
調査日 No.	7月30日	9月2日	11月21日
18	7.1		6.9



2) BOD (生物化学的酸素要求量)

単位 : mg / l

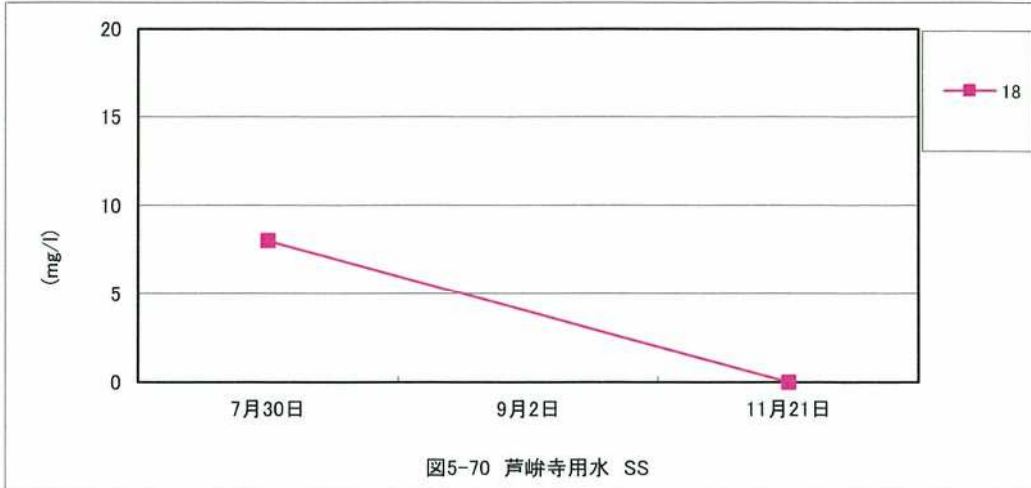
調査日 No.	7月30日	9月2日	11月21日
18	0.6		<0.5



3) SS (浮遊物質)

単位：mg/l

調査日 No.	7月30日	9月2日	11月21日
18	8		<1



4) DO (溶存酸素)

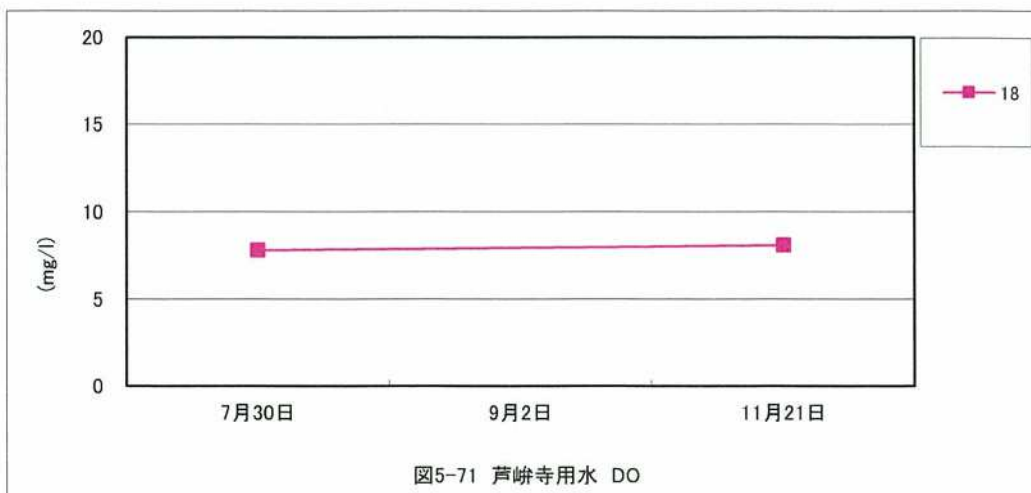
DO[表中上段数値]

単位：mg/l

DO飽和率[表中下段数値]

単位：%

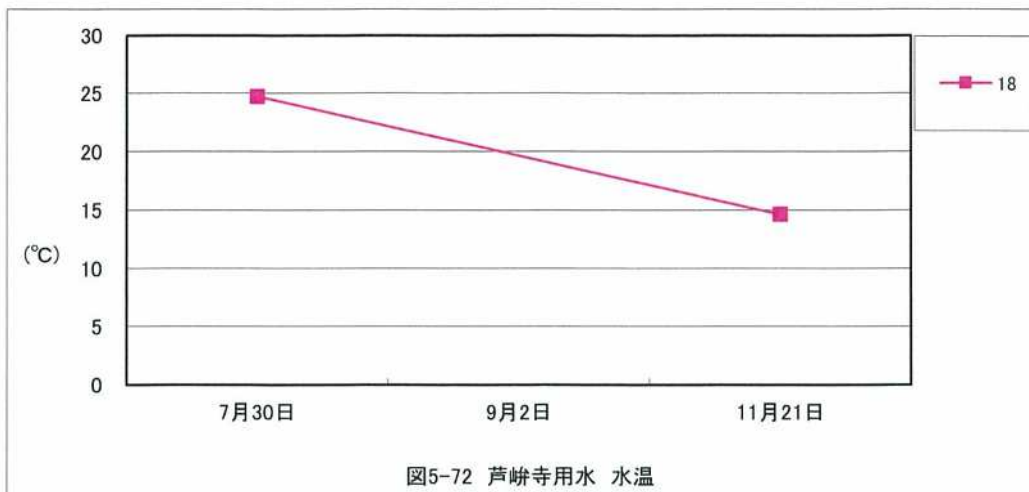
調査日 No.	7月30日	9月2日	11月21日
18	7.8		8.1
	95		79



5) 水温

単位：℃

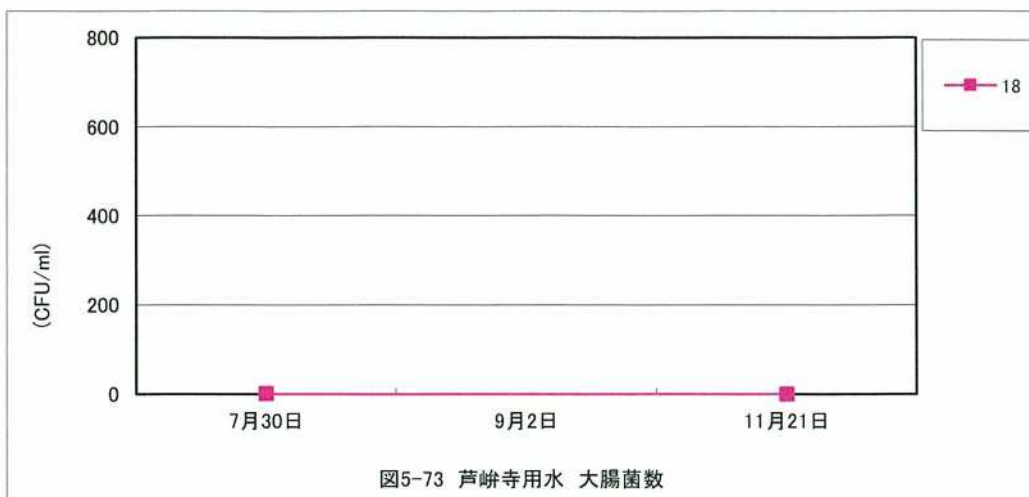
調査日 No.	7月30日	9月2日	11月21日
18	24.7		14.6



6) 大腸菌数

単位：CFU/ml

調査日 No.	7月30日	9月2日	11月21日
18	1		0



7) n-ヘキサン抽出物質

単位：mg/l

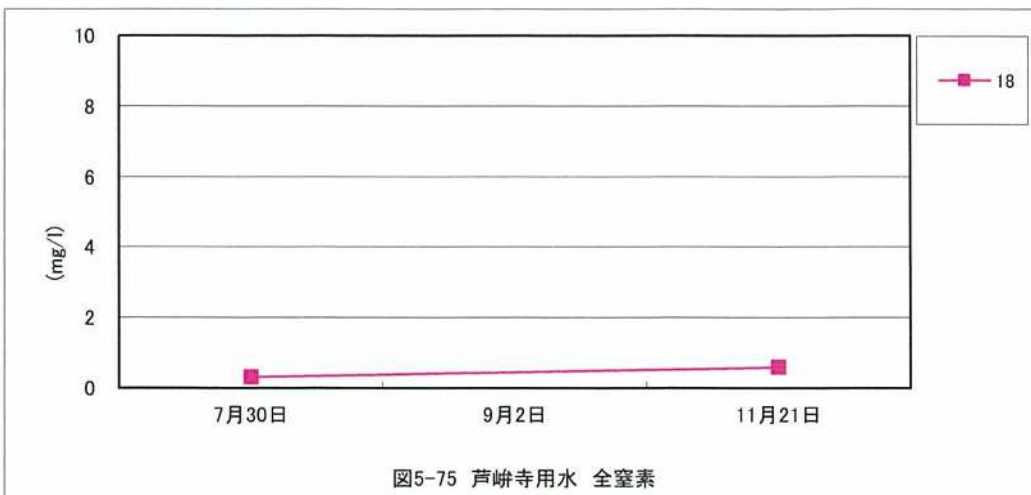
調査日 No.	7月30日	9月2日	11月21日
18	<0.5		<0.5



8) 全窒素

単位：mg/l

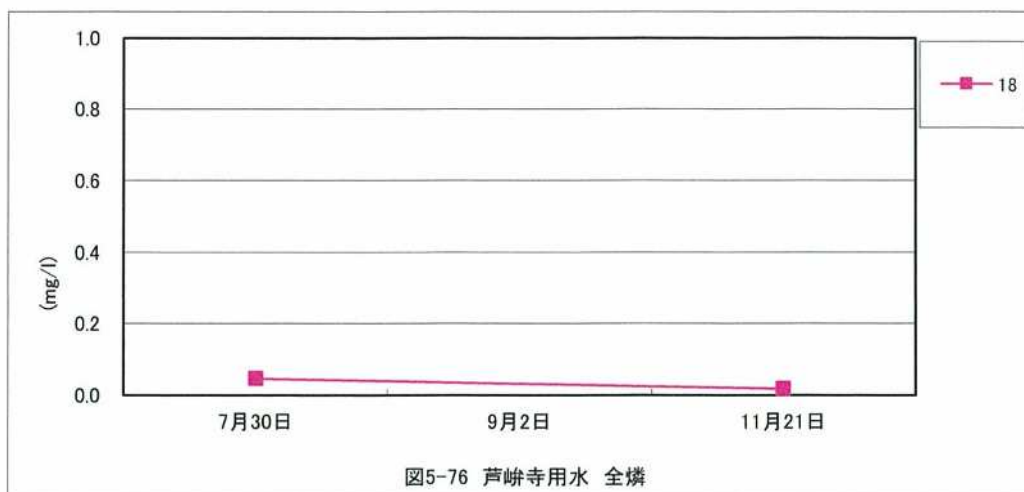
調査日 No.	7月30日	9月2日	11月21日
18	0.31		0.59



9) 全磷

単位：mg/l

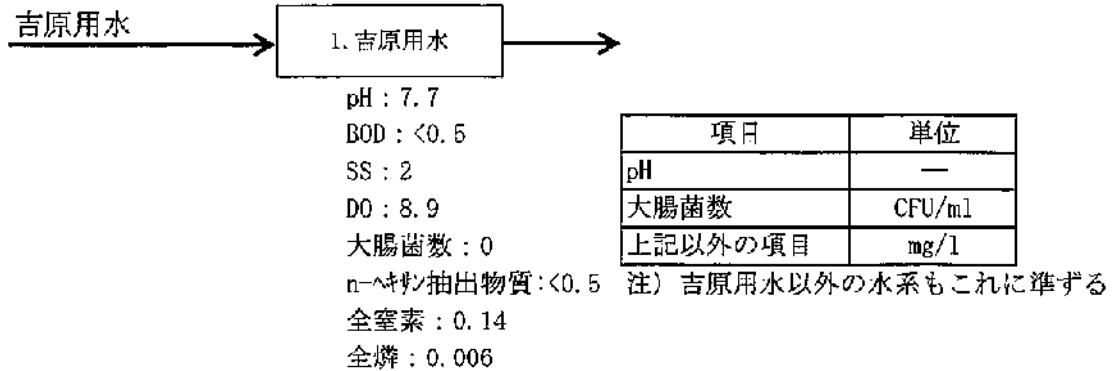
調査日 No.	7月30日	9月2日	11月21日
18	0.046		0.018



## 6. 考察

### 6-1. 吉原用水

#### (1). 流入系統における調査結果概要



#### (2). 調査の主目的

No.1地点（吉原用水）における水質調査を行うことにより、令和3年7月の芦峠寺における軽油流出が及ぼす影響を調査することを目的とする。

#### (3). 各地点別の考察

〔No.1地点（吉原用水）〕

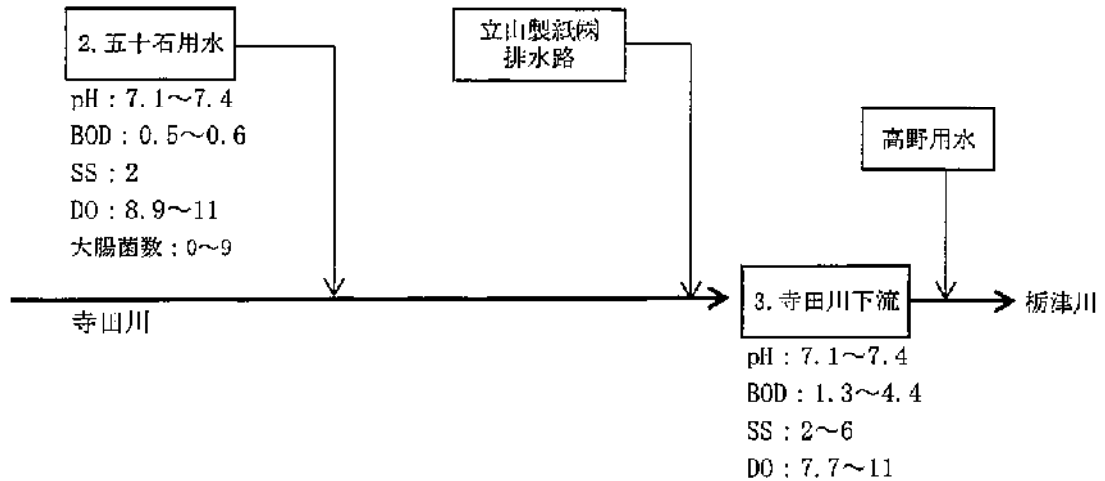
pHは7.7、BODは<0.5mg/l、SSは2mg/l、DOは8.9mg/l、大腸菌数は0 CFU/ml、n-ヘキサン抽出物質は<0.5mg/l、全窒素は0.14mg/l、全燐は0.006mg/lであり問題ない数値であった。

#### (4). 吉原用水まとめ

吉原用水（No.1地点）の水質は良好な状態であり、軽油流出によるものと思われる影響は見られなかった。

## 6-2. 寺田川水系

### (1). 流入系統における調査結果概要



### (2). 調査の主目的

寺田川水系は、立山製紙㈱排水路、及び五十石用水による寺田川流域への影響調査を目的とする。

### (3). 各地点別の考察

#### [No. 2地点（五十石用水）]

pHは7.1~7.4、BODは0.5~0.6mg/l、SSは2mg/l、DOは8.9~11mg/l、大腸菌数は：0~9CFU/mlであった。

昨年、コンクリ打ちの水路完成直後だったことが原因と思われた強いアルカリ性は見られず、それ以前と同様に問題ない数値であった。

#### [No. 3地点（寺田川 下流）]

立山製紙㈱排水の流入後の地点で、排水の影響を見る上で重要な観測地点である。

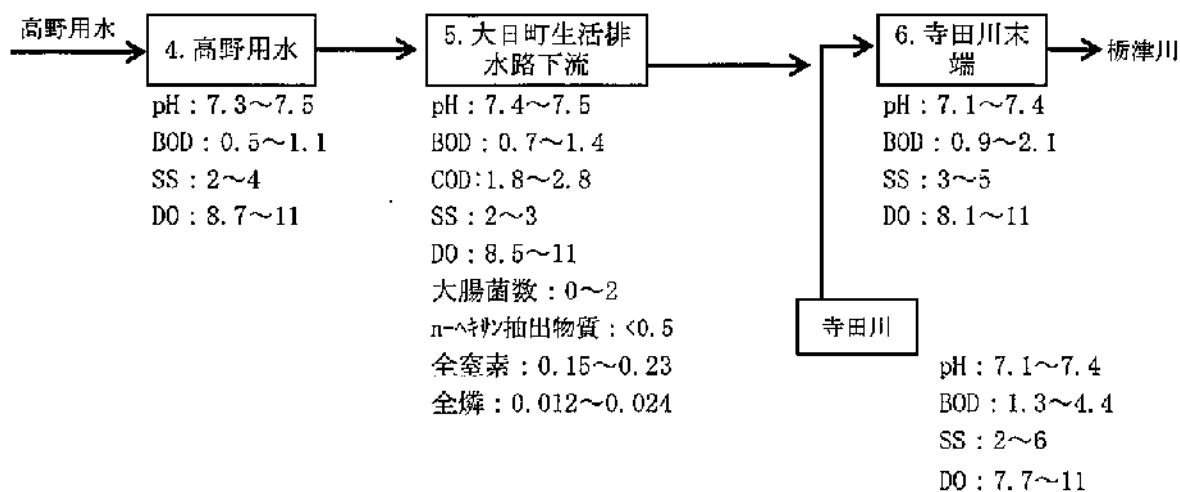
pHは7.1~7.4、BODは1.3~4.4mg/l、SSは2~6mg/l、DOは7.7~11mg/lであり、ほぼ例年なみの値を示していた。

### (4). 寺田川水系まとめ

立山製紙㈱排水の流入河川であり、排水合流後の寺田川下流（No. 3地点）では例年どおりBODが高い数値を示していたことなどから、立山製紙㈱の排水の影響があると思われる。

## 6-3. 高野用水水系

### (1) 流入系統における調査結果概要



### (2) 調査の主目的

高野用水水系は、No.5地点（大日町生活排水路下流）が高野用水水系に及ぼす影響と、No.6地点（寺田川末端）において高野用水が寺田川水系との合流により寺田川に与える影響調査を目的とする。

### (3) 各地点別の考察

#### [No.4地点（高野用水）]

pHは7.3~7.5、BODは0.5~1.1mg/l、SSは2~4mg/l、DOは8.7~11mg/lであり問題ない数値であった。

#### [No.5地点（大日町生活排水路下流）]

pHは7.4~7.5、BODは0.7~1.4mg/l、CODは1.8~2.8mg/l、SSは2~3mg/l、DOは8.5~11mg/l、大腸菌数は0~2CFU/ml、n-ヘキサン抽出物質は<0.5、全窒素は0.15~0.23mg/l、全磷は0.012~0.024mg/lであった。

#### [No.6地点（寺田川末端）]

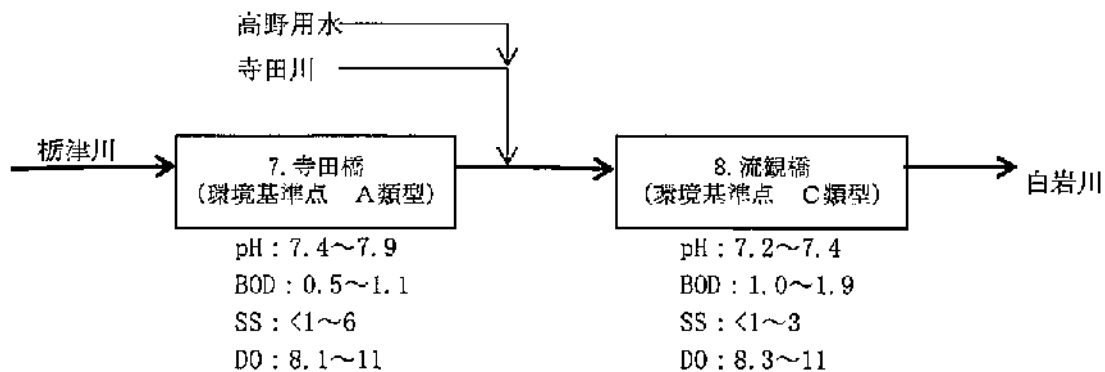
pHは7.1~7.4、BODは0.9~2.1mg/l、SSは3~5mg/l、DOは8.1~11mg/lであり問題ない数値であった。

### (4) 高野用水水系まとめ

寺田川の流入の影響で、寺田川末端でBODが上がる傾向が見られた。

#### 6-4. 栃津川水系

##### (1). 流入系統における調査結果概要



##### (2). 調査の主目的

No.7地点〔寺田橋（環境基準点A類型）〕、No.8地点〔流観橋（環境基準点C類型）〕共に環境基準点に指定されており、高野用水、寺田川の流入による影響調査を目的とする。

##### (3). 各地点別の考察

〔No.7地点（寺田橋（環境基準点A類型））〕

pHは7.4～7.9、BODは0.5～1.1mg/l、SSは<1～6mg/l、DOは8.1～11mg/lと指定の河川A類型の環境基準に属する値であった。

〔No.8地点（流観橋（環境基準点C類型））〕

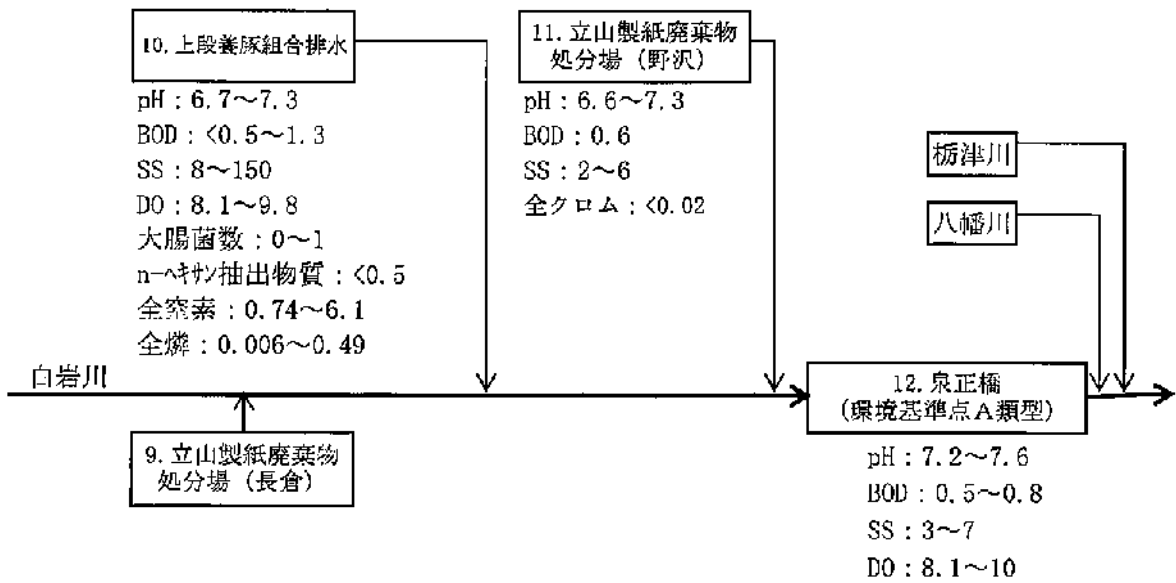
pHは：7.2～7.4、BODは1.0～1.9mg/l、SSは<1～3mg/l、DOは8.3～11mg/lと指定の河川C類型の基準値は満たしていた（A類型に相当）。

##### (4). 栃津川水系まとめ

両観測地点とも指定された環境基準を十分満足する結果であった。

## 6-5. 白岩川水系

### (1). 流入系統における調査結果概要



### (2). 調査の主目的

No. 12地点〔泉正橋（環境基準点A類型）〕は、河川A類型に指定されている。白岩川水系は、No. 11地点（立山製紙(株)廃棄物処分場（野沢））、No. 9地点（立山製紙(株)廃棄物処分場（長倉））及びNo. 10地点〔和田川（上段養豚組合排水）〕が白岩川水系に及ぼす影響調査を目的とする。

### (3). 各地点別の考察

〔No. 9地点（立山製紙(株)廃棄物処分場（長倉））〕

本地点は、今年度の調査対象外である。

〔No. 10地点（上段養豚組合排水）〕

pHは6.7～7.3、BODは<0.5～1.3mg/l、SSは8～150mg/l、大腸菌数は0～1CFU/ml、全窒素は0.74～6.1mg/l、全燐は0.006～0.49mg/lであり、排水基準値内であった。その他の項目はDOは8.1～9.8mg/l、n-ヘキサン抽出物質は<0.5mg/lであり問題ない数値であった。

〔No. 11地点（立山製紙(株)廃棄物処分場（野沢））〕

pHは6.6～7.3、BODは0.6mg/l、SSは2～6mg/lであり排水基準値内であった。全クロムについては検出されなかった。

[No. 12地点（泉正橋（白岩川）環境基準点）]

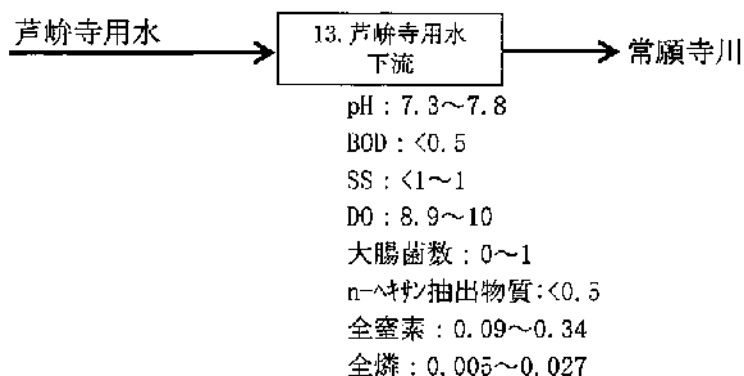
pHは7.2～7.6、BODは0.5～0.8mg/l、SSは3～7mg/l、DOは8.1～10mg/lと指定の河川A類型の基準値は満たしていた。

(4) 白岩川水系まとめ

立山製紙(株)廃棄物処分場（長倉）（No.9地点）は欠測となっている。上段養豚組合排水（No.10地点）、立山製紙(株)廃棄物処分場（野沢）（No.11地点）の水質はいずれも基準値以内であった。泉正橋（No.12地点）での水質については環境基準を十分満足する結果であった。

## 6-6. 芦峠寺用水

### (1). 流入系統における調査結果概要



### (2). 調査の主目的

No.13地点（芦峠寺用水下流）における水質調査を行うことにより、芦峠寺用水の水質状況を把握する事を目的とする。

### (3). 各地点別の考察

〔No.13地点（芦峠寺用水下流）〕

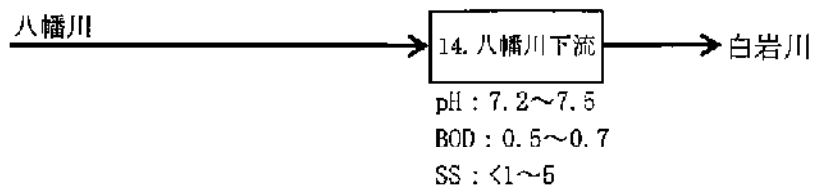
pH は 7.3 ~ 7.8、BOD は <0.5mg/l、SS は <1 ~ 1mg/l、DO は 8.9 ~ 10mg/l、大腸菌数は 0 ~ 1CFU/ml、n-ヘキサン抽出物質は <0.5mg/l、全窒素は 0.09 ~ 0.34mg/l、全磷は 0.005 ~ 0.027mg/l であり問題ない数値であった。

### (4). 芦峠寺用水まとめ

芦峠寺用水下流（No.13地点）の水質は良好な状態であった。

## 6-7. 八幡川水系

### (1). 流入系統における調査結果概要



### (2). 調査の主目的

No. 14 地点（八幡川 下流）における水質調査を行うことにより、利田工業団地による影響を把握する事を目的とする。

### (3). 各地点別の考察

[No. 14地点（八幡川 下流）]

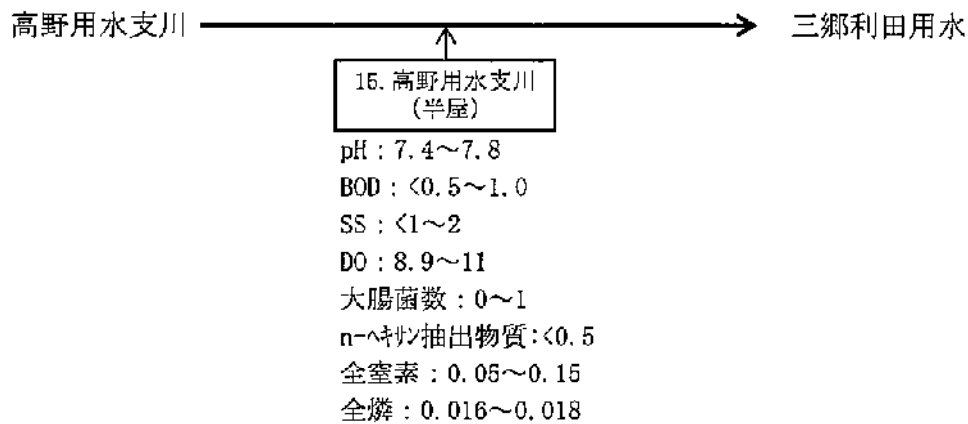
pHは7.2~7.5、BODは0.5~0.7mg/l、SSは<1~5mg/lであり問題ない数値であった。

### (4). 八幡川水系まとめ

八幡川の下流（No. 14地点）における水質は良好な状態であった。

## 6-8. 三郷利田用水

### (1). 流入系統における調査結果概要



### (2). 調査の主目的

No. 15地点（高野用水支川（半屋））における水質調査を行うことにより、半屋豚舎による影響を把握する事を目的とする。

### (3). 各地点別の考察

〔No. 15地点（高野用水支川（半屋））〕

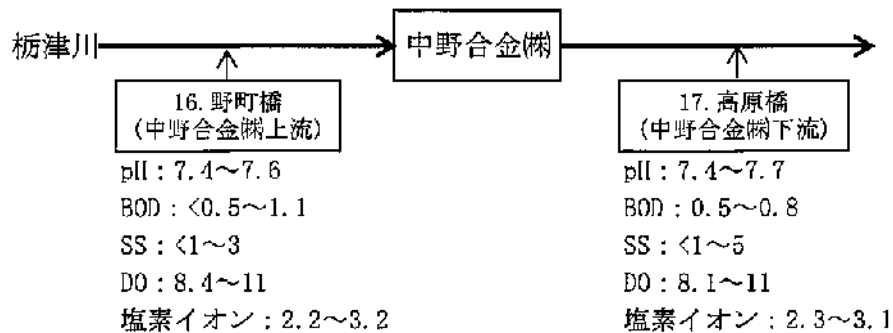
pHは7.4~7.8、BODは<0.5~1.0mg/l、SSは<1~2mg/l、DOは8.9~11mg/l、大腸菌数は0~1CFU/ml、n-ヘキサン抽出物質は<0.5mg/l、全窒素は0.05~0.15mg/l、全磷は0.016~0.019mg/lであり問題ない数値であった。

### (4). 三郷利田用水まとめ

高野用水支川（No. 15地点）の水質は良好な状態であった。

## 6-9. 栃津川(中野合金柵上流、下流)

### (1). 流入系統における調査結果概要



### (2). 調査の主目的

No. 16地点〔野町橋（中野合金柵上流）〕とNo. 17地点〔高原橋（中野合金柵下流）〕における水質調査を行うことにより、中野合金柵排水が栃津川に及ぼす影響調査を目的とする。

### (3). 各地点別の考察

〔No. 16地点（野町橋（中野合金柵上流））〕

pHは7.4～7.6、BODは<0.5～1.1mg/l、SSは<1～3mg/l、DOは8.4～11mg/l、塩素イオンは2.2～3.2mg/lであり問題のない数値であった。

〔No. 17地点（高原橋（中野合金柵下流））〕

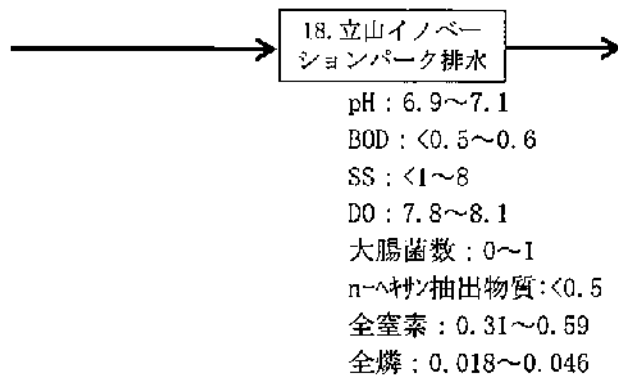
pHは7.4～7.7、BODは0.5～0.8mg/l、SSは<1～5mg/l、DOは8.1～11mg/l、塩素イオンは2.3～3.1mg/lであり問題ない数値であった。

### (4). 栃津川まとめ

中野合金柵の上流と下流の水質に差異は殆ど見られず、環境基準を満足する結果であった。

## 6-10. 立山イノベーションパーク排水路(利田地内)

### (1) 流入系統における調査結果概要



### (2) 調査の主目的

No.18地点（立山イノベーションパーク排水路）における水質調査を行うことにより、立山イノベーションパーク内の企業排水による影響を把握することを目的とする。

### (3) 各地点別の考察

[No.18地点（立山イノベーションパーク排水路）]

pHは6.9~7.1、BODは<0.5~0.6mg/l、SSは<1~8mg/l、DOは7.8~8.1mg/l、大腸菌数は0~1CFU/ml、n-ヘキサン抽出物質は<0.5mg/l、全窒素は0.31~0.59mg/l、全リンは0.018~0.046mg/lであり問題ない数値であった。

### (4) 立山イノベーションパーク排水路まとめ

立山イノベーションパーク排水路（No.18地点）の水質は良好な状態であった。

計 量 証 明 書

# 計 量 証 明 書



証明書No. W第07-1762号  
令和7年8月13日

立山町長 舟橋 貴之 殿

件 名 水質汚濁環境調査業務

調 査 地 点 No.1 吉原用水(横江・天林)

採 取 年 月 日 令和 7年 7月30日

計量証明事業所

富山県知事登録 第5804号 (濃度)  
富山県知事登録 第102号 (騒音)  
富山県知事登録 第振 2号 (振動)

環研令和 株式会社

分析事業部

環境計量士 出口 裕 二

富山市黒瀬322番地8

TEL 076 (461) 3558

FAX 076 (461) 3559

貴依頼による上記件名の計量結果は次の通りであることを証明します。

計量項目	計量の結果	定量下限値	計量方法
pH	7.7(21℃)	—	JIS K0102-1の12
SS (mg/l)	<1	1	環告59号付表9
BOD (mg/l)	<0.5	0.5	JIS K0102-1の18及び JIS K0102-1の21.4
DO (mg/l)	8.9	0.5	JIS K0102-1の21.5
DO飽和率 (%)	100	—	計算式による
ノルマルヘキサン 抽出物質含有量 (mg/l)	<0.5	0.5	環告64号付表4
全窒素 (mg/l)	0.14	0.05	JIS K0102-2の17.3
全りん (mg/l)	0.006	0.003	JIS K0102-2の18.4
大腸菌数 (CFU/ml)	0	—	下水の水質の検定方法に関する省令

[備 考]

(注)大腸菌数は、計量証明の対象外です。

# 計 量 証 明 書



証明書No. W第07-1763号  
令和7年8月13日

立山町長 舟橋 貴之 殿

件 名 水質汚濁環境調査業務

調 査 地 点 No.2 五十石用水 (寺田川水系)

採 取 年 月 日 令和 7年 7月30日

## 計量証明事業所

富山県知事登録 第5804号 (濃度)

富山県知事登録 第102号 (騒音)

富山県知事登録 第振 2号 (振動)

環研令和 株式会社

分析事業部

環境計量士 出口 裕 二

富山市黒瀬322番地8

TEL 076 (461) 3558

FAX 076 (461) 3559

貴依頼による上記件名の計量結果は次の通りであることを証明します。

計量項目	計量の結果	定量下限値	計量方法
pH	7.4(22℃)	—	JIS K0102-1の12
SS (mg/l)	2	1	環告59号付表9
BOD (mg/l)	0.5	0.5	JIS K0102-1の18及び JIS K0102-1の21.4
DO (mg/l)	8.9	0.5	JIS K0102-1の21.5
DO飽和率 (%)	101	—	計算式による
大腸菌数 (CFU/ml)	2	—	下水の水質の検定方法に関する省令
[備 考] (注)大腸菌数は、計量証明の対象外です。			

# 計 量 証 明 書



証明書No. W第07-1764号  
令和7年8月13日

立山町長 舟橋 貴之 殿

件 名 水質汚濁環境調査業務

調 査 地 点 No.3 寺田川下流(寺田川水系)

採 取 年 月 日 令和 7年 7月30日

計量証明事業所

富山県知事登録 第5804号 (濃度)  
富山県知事登録 第102号 (騒音)  
富山県知事登録 第振 2号 (振動)

環研令和 株式会社  
分析事業部

環境計量士 出口 裕 二

富山市黒瀬322番地8  
TEL 076 (461) 3558  
FAX 076 (461) 3559

貴依頼による上記件名の計量結果は次の通りであることを証明します。

計量項目	計量の結果	定量下限値	計量方法
pH	7.3(23℃)	—	JIS K0102-1の12
SS (mg/l)	2	1	環告59号付表9
BOD (mg/l)	4.4	0.5	JIS K0102-1の18及び JIS K0102-1の21.4
DO (mg/l)	8.1	0.5	JIS K0102-1の21.5
DO飽和率 (%)	100	—	計算式による
[備 考]			

# 計 量 証 明 書



証明書No. W第07-1765号  
令和7年8月13日

立山町長 舟橋 貴之 殿

件 名 水質汚濁環境調査業務

調 査 地 点 No.4 高野用水(高野用水系)

採 取 年 月 日 令和 7年 7月30日

## 計量証明事業所

富山県知事登録 第5804号 (濃度)  
富山県知事登録 第102号 (騒音)  
富山県知事登録 第振 2号 (振動)

環研令和 株式会社

分析事業部

環境計量士 出口 裕 二

富山市黒瀬322番地8  
TEL 076 (461) 3558  
FAX 076 (461) 3559

貴依頼による上記件名の計量結果は次の通りであることを証明します。

計量項目	計量の結果	定量下限値	計量方法
pH	7.5(23°C)	—	JIS K0102-1の12
SS (mg/l)	2	1	環告59号付表9
BOD (mg/l)	1.1	0.5	JIS K0102-1の18及び JIS K0102-1の21.4
DO (mg/l)	8.7	0.5	JIS K0102-1の21.5
DO飽和率 (%)	103	—	計算式による
[備 考]			

# 計 量 証 明 書



証明書No. W第07-1766号  
令和7年8月13日

立山町長 舟橋 貴之 殿

件 名 水質汚濁環境調査業務

調 査 地 点 No.5 大日町生活排水路下流  
(高野用水系)

採 取 年 月 日 令和 7年 7月30日

計量証明事業所

富山県知事登録 第5804号 (濃度)

富山県知事登録 第102号 (騒音)

富山県知事登録 第振 2号 (振動)

環研令和株式会社

分析事業部

環境計量士 出口 裕 二

富山市黒瀬322番地8

TEL 076 (461) 3558

FAX 076 (461) 3559

貴依頼による上記件名の計量結果は次の通りであることを証明します。

計量項目	計量の結果	定量下限値	計量方法
pH	7.5(23°C)	—	JIS K0102-1の12
SS (mg/l)	3	1	環告59号付表9
COD (mg/l)	2.6	0.5	JIS K0102-1の17.2
BOD (mg/l)	0.8	0.5	JIS K0102-1の18及び JIS K0102-1の21.4
DO (mg/l)	8.5	0.5	JIS K0102-1の21.5
DO飽和率 (%)	101	—	計算式による
ノルマルヘキサン 抽出物質含有量 (mg/l)	<0.5	0.5	環告64号付表4
全窒素 (mg/l)	0.23	0.05	JIS K0102-2の17.3
全りん (mg/l)	0.024	0.003	JIS K0102-2の18.4
大腸菌数 (CFU/ml)	0	—	下水の水質の検定方法に関する省令

[備 考]

(注)大腸菌数は、計量証明の対象外です。

# 計 量 証 明 書



証明書No. W第07-1767号  
令和7年8月13日

立山町長 舟橋 貴之 殿

件 名 水質汚濁環境調査業務

調 査 地 点 No.6 寺田川末端(高野用水系)

採 取 年 月 日 令和 7年 7月30日

計量証明事業所

富山県知事登録 第5804号 (濃度)  
富山県知事登録 第102号 (騒音)  
富山県知事登録 第振 2号 (振動)

環研令和 株式会社

分析事業部

環境計量士 出口 裕 二

富山市黒瀬322番地8  
TEL 076 (461) 3558  
FAX 076 (461) 3559

貴依頼による上記件名の計量結果は次の通りであることを証明します。

計量項目	計量の結果	定量下限値	計量方法
pH	7.3(23℃)	—	JIS K0102-1の12
SS (mg/l)	3	1	環告59号付表9
BOD (mg/l)	2.1	0.5	JIS K0102-1の18及び JIS K0102-1の21.4
DO (mg/l)	8.1	0.5	JIS K0102-1の21.5
DO飽和率 (%)	100	—	計算式による
[備 考]			

# 計 量 証 明 書



証明書No. W第07-1768号  
令和7年8月13日

立山町長 舟橋 貴之 殿

件 名 水質汚濁環境調査業務

調査地点 No.7 寺田橋(環境基準点 A類型)  
(栃津川水系)

採取年月日 令和 7年 7月30日

計量証明事業所

富山県知事登録 第5804号 (濃度)

富山県知事登録 第102号 (騒音)

富山県知事登録 第振 2号 (振動)

環研令和 株式会社

分析事業部

環境計量士 出口 裕 二

富山市黒瀬322番地8

TEL 076 (461) 3558

FAX 076 (461) 3559

貴依頼による上記件名の計量結果は次の通りであることを証明します。

計量項目	計量の結果	定量下限値	計量方法
pH	7.9(23℃)	—	JIS K0102-1の12
SS (mg/l)	4	1	環告59号付表9
BOD (mg/l)	0.6	0.5	JIS K0102-1の18及び JIS K0102-1の21.4
DO (mg/l)	8.1	0.5	JIS K0102-1の21.5
DO飽和率 (%)	103	—	計算式による
[備考]			

# 計 量 証 明 書



証明書No. W第07-1769号  
令和7年8月13日

立山町長 舟橋 貴之 殿

件 名 水質汚濁環境調査業務

調 査 地 点 No.8 流観橋(環境基準点 C類型)  
(栃津川水系)

採 取 年 月 日 令和 7年 7月30日

計量証明事業所

富山県知事登録 第5804号 (濃度)  
富山県知事登録 第102号 (騒音)  
富山県知事登録 第振 2号 (振動)

環研令和 株式会社

分析事業部

環境計量士 出口 裕 二

富山市黒瀬322番地8

TEL 076 (461) 3558

FAX 076 (461) 3559

貴依頼による上記件名の計量結果は次の通りであることを証明します。

計量項目	計量の結果	定量下限値	計量方法
pH	7.4(23°C)	—	JIS K0102-1の12
SS (mg/l)	3	1	環告59号付表9
BOD (mg/l)	1.9	0.5	JIS K0102-1の18及び JIS K0102-1の21.4
DO (mg/l)	8.3	0.5	JIS K0102-1の21.5
DO飽和率 (%)	102	—	計算式による
[備 考]			

# 計 量 証 明 書



証明書No. W第07-1770号  
令和7年8月13日

立山町長 舟橋 貴之 殿

件 名 水質汚濁環境調査業務

調 査 地 点 No.10 上段養豚組合排水  
(白岩川水系)

採 取 年 月 日 令和 7年 7月30日

計量証明事業所

富山県知事登録 第5804号 (濃度)  
富山県知事登録 第102号 (騒音)  
富山県知事登録 第振 2号 (振動)

環研令和株式会社

分析事業部

環境計量士 出口 裕 二

富山市黒瀬322番地8

TEL 076 (461) 3558

FAX 076 (461) 3559

貴依頼による上記件名の計量結果は次の通りであることを証明します。

計量項目	計量の結果	定量下限値	計量方法
pH	7.3(22℃)	—	JIS K0102-1の12
SS (mg/l)	8	1	環告59号付表9
BOD (mg/l)	<0.5	0.5	JIS K0102-1の18及び JIS K0102-1の21.4
DO (mg/l)	8.1	0.5	JIS K0102-1の21.5
DO飽和率 (%)	99	—	計算式による
ノルマルヘキサン 抽出物質含有量 (mg/l)	<0.5	0.5	環告64号付表4
全窒素 (mg/l)	0.74	0.05	JIS K0102-2の17.3
全りん (mg/l)	0.056	0.003	JIS K0102-2の18.4
大腸菌数 (CFU/ml)	1	—	下水の水質の検定方法に関する省令

[備 考]

(注)大腸菌数は、計量証明の対象外です。

# 計 量 証 明 書



証明書No. W第07-1771号  
令和7年8月13日

立山町長 舟橋 貴之 殿

件 名 水質汚濁環境調査業務

調 査 地 点 No. 11 立山製紙廃棄物処分場  
(野沢)(白岩川水系)

採 取 年 月 日 令和 7年 7月30日

計量証明事業所

富山県知事登録 第5804号 (濃度)  
富山県知事登録 第102号 (騒音)  
富山県知事登録 第振 2号 (振動)

環研令和 株式会社

分析事業部

環境計量士 出口 裕 二

富山市黒瀬322番地8  
TEL 076 (461) 3558  
FAX 076 (461) 3559

貴依頼による上記件名の計量結果は次の通りであることを証明します。

計量項目	計量の結果	定量下限値	計量方法
pH	7.3(21℃)	—	JIS K0102-1の12
SS (mg/l)	6	1	環告59号付表9
BOD (mg/l)	0.6	0.5	JIS K0102-1の18及び JIS K0102-1の21.4
全クロム (mg/l)	<0.02	0.02	JIS K0102-3の24.2.5
[備 考]			

# 計 量 証 明 書



証明書No. W第07-1772号  
令和7年8月13日

立山町長 舟橋 貴之 殿

件 名 水質汚濁環境調査業務

調 査 地 点 No.12 泉正橋(環境基準点 A類型)  
(白岩川水系)

採 取 年 月 日 令和 7年 7月30日

計量証明事業所

富山県知事登録 第5804号 (濃度)

富山県知事登録 第102号 (騒音)

富山県知事登録 第振 2号 (振動)

環研令和 株式会社

分析事業部

環境計量士 出口 裕 二

富山市黒瀬322番地8

TEL 076 (461) 3558

FAX 076 (461) 3559

貴依頼による上記件名の計量結果は次の通りであることを証明します。

計量項目	計量の結果	定量下限値	計量方法
pH	7.4(23°C)	—	JIS K0102-1の12
SS (mg/l)	7	1	環告59号付表9
BOD (mg/l)	0.7	0.5	JIS K0102-1の18及び JIS K0102-1の21.4
DO (mg/l)	8.1	0.5	JIS K0102-1の21.5
DO飽和率 (%)	106	—	計算式による
[備 考]			

# 計 量 証 明 書



証明書No. W第07-1773号  
令和7年8月13日

立山町長 舟橋 貴之 殿

件 名 水質汚濁環境調査業務

調 査 地 点 No.13 芦峯寺用水下流

採 取 年 月 日 令和 7年 7月30日

計量証明事業所

富山県知事登録 第5804号 (濃度)  
富山県知事登録 第102号 (騒音)  
富山県知事登録 第振 2号 (振動)

環研令和 株式会社

分析事業部

環境計量士 出口 裕 二

富山市黒瀬322番地8

TEL 076 (461) 3558

FAX 076 (461) 3559

貴依頼による上記件名の計量結果は次の通りであることを証明します。

計量項目	計量の結果	定量下限値	計量方法
pH	7.8(21℃)	—	JIS K0102-1の12
SS (mg/l)	1	1	環告59号付表9
BOD (mg/l)	<0.5	0.5	JIS K0102-1の18及び JIS K0102-1の21.4
DO (mg/l)	8.9	0.5	JIS K0102-1の21.5
DO飽和率 (%)	102	—	計算式による
ノルマルヘキサン抽出物質含有量 (mg/l)	<0.5	0.5	環告64号付表4
全窒素 (mg/l)	0.34	0.05	JIS K0102-2の17.3
全りん (mg/l)	0.027	0.003	JIS K0102-2の18.4
大腸菌数 (CFU/ml)	1	—	下水の水質の検定方法に関する省令

[備 考]

(注)大腸菌数は、計量証明の対象外です。

# 計 量 証 明 書



証明書No. W第07-1774号  
令和7年8月13日

立山町長 舟橋 貴之 殿

件 名 水質汚濁環境調査業務

調 査 地 点 No.14 八幡川下流

採 取 年 月 日 令和 7年 7月30日

## 計量証明事業所

富山県知事登録 第5804号 (濃度)

富山県知事登録 第102号 (騒音)

富山県知事登録 第振 2号 (振動)

環研令和株式会社

分析事業部

環境計量士 出口 裕 二

富山市黒瀬322番地8

TEL 076 (461) 3558

FAX 076 (461) 3559

貴依頼による上記件名の計量結果は次の通りであることを証明します。

計量項目	計量の結果	定量下限値	計量方法
pH	7.3(23°C)	—	JIS K0102-1の12
SS (mg/l)	4	1	環告59号付表9
BOD (mg/l)	0.5	0.5	JIS K0102-1の18及び JIS K0102-1の21.4
[備 考]			

# 計 量 証 明 書



証明書No. W第07-1775号  
令和7年8月13日

立山町長 舟橋 貴之 殿

件 名 水質汚濁環境調査業務

調 査 地 点 No. 15 高野用水支川(半屋)

採 取 年 月 日 令和 7年 7月30日

計量証明事業所

富山県知事登録 第5804号 (濃度)  
富山県知事登録 第102号 (騒音)  
富山県知事登録 第振 2号 (振動)

環研令和 株式会社

分析事業部

環境計量士 出口 裕 二

富山市黒瀬322番地8  
TEL 076 (461) 3558  
FAX 076 (461) 3559

貴依頼による上記件名の計量結果は次の通りであることを証明します。

計量項目	計量の結果	定量下限値	計量方法
pH	7.8(23℃)	—	JIS K0102-1の12
SS (mg/l)	2	1	環告59号付表9
BOD (mg/l)	1.0	0.5	JIS K0102-1の18及び JIS K0102-1の21.4
DO (mg/l)	8.9	0.5	JIS K0102-1の21.5
DO飽和率 (mg/l)	104	—	計算式による
ノルマルヘキサン抽出物質含有量 (mg/l)	<0.5	0.5	環告64号付表4
全窒素 (mg/l)	0.15	0.05	JIS K0102-2の17.3
全りん (mg/l)	0.018	0.003	JIS K0102-2の18.4
大腸菌数 (CFU/ml)	0	—	下水の水質の検定方法に関する省令

[備 考]

(注)大腸菌数は、計量証明の対象外です。

# 計 量 証 明 書



証明書No. W第07-1776号  
令和7年8月13日

立山町長 舟橋 貴之 殿

件 名 水質汚濁環境調査業務

調査地点 No.16 野町橋(栃津川)  
(中野合金(株)上流)

採取年月日 令和7年7月30日

計量証明事業所

富山県知事登録 第5804号 (濃度)

富山県知事登録 第102号 (騒音)

富山県知事登録 第振2号 (振動)

環研令和株式会社

分析事業部

環境計量士 出口 裕二

富山市黒瀬322番地8

TEL 076 (461) 3558

FAX 076 (461) 3559

貴依頼による上記件名の計量結果は次の通りであることを証明します。

計量項目	計量の結果	定量下限値	計量方法
pH	7.6(23℃)	—	JIS K0102-1の12
SS (mg/l)	3	1	環告59号付表9
BOD (mg/l)	0.7	0.5	JIS K0102-1の18及び JIS K0102-1の21.4
DO (mg/l)	8.4	0.5	JIS K0102-1の21.5
DO飽和率 (%)	103	—	計算式による
塩化物イオン (mg/l)	3.2	0.1	JIS K0102-2の6.3
[備考]			

# 計 量 証 明 書



証明書No. W第07-1777号  
令和7年8月13日

立山町長 舟橋 貴之 殿

件 名 水質汚濁環境調査業務

調査地点 No.17 高原橋(栃津川)  
(中野合金(株)下流)

採取年月日 令和 7年 7月30日

計量証明事業所

富山県知事登録 第5804号 (濃度)

富山県知事登録 第102号 (騒音)

富山県知事登録 第振 2号 (振動)

環研令和 株式会社

分析事業部

環境計量士 出口 裕 二

富山市黒瀬322番地8

TEL 076 (461) 3558

FAX 076 (461) 3559

貴依頼による上記件名の計量結果は次の通りであることを証明します。

計量項目	計量の結果	定量下限値	計量方法
pH	7.7(23℃)	—	JIS K0102-1の12
SS (mg/l)	5	1	環告59号付表9
BOD (mg/l)	0.8	0.5	JIS K0102-1の18及び JIS K0102-1の21.4
DO (mg/l)	8.1	0.5	JIS K0102-1の21.5
DO飽和率 (%)	101	—	計算式による
塩化物イオン (mg/l)	3.1	0.1	JIS K0102-2の6.3
[備 考]			

# 計 量 証 明 書



証明書No. W第07-1778号  
令和7年8月13日

立山町長 舟橋 貴之 殿

件 名 水質汚濁環境調査業務

調査地点 No. 18 立山イノベーションパーク排水路  
(利田地内)

採取年月日 令和 7年 7月30日

計量証明事業所

富山県知事登録 第5804号 (濃度)

富山県知事登録 第102号 (騒音)

富山県知事登録 第振 2号 (振動)

環研令和 株式会社

分析事業部

環境計量士 出口 裕 二

富山市黒瀬322番地8

TEL 076 (461) 3558

FAX 076 (461) 3559

貴依頼による上記件名の計量結果は次の通りであることを証明します。

計量項目	計量の結果	定量下限値	計量方法
pH	7.1(23℃)	—	JIS K0102-1の12
SS (mg/l)	8	1	環告59号付表9
BOD (mg/l)	0.6	0.5	JIS K0102-1の18及び JIS K0102-1の21.4
DO (mg/l)	7.8	0.5	JIS K0102-1の21.5
DO飽和率 (mg/l)	95	—	計算式による
ノルマルヘキサン 抽出物質含有量 (mg/l)	<0.5	0.5	環告64号付表4
全窒素 (mg/l)	0.31	0.05	JIS K0102-2の17.3
全りん (mg/l)	0.046	0.003	JIS K0102-2の18.4
大腸菌数 (CFU/ml)	1	—	下水の水質の検定方法に関する省令

[備考]

(注)大腸菌数は、計量証明の対象外です。

# 計 量 証 明 書



証明書No. W第07-2053号  
令和7年9月16日

立山町長 舟橋 貴之 殿

件 名 水質汚濁環境調査業務

調 査 地 点 No.2 五十石用水 (寺田川水系)

採 取 年 月 日 令和 7年 9月 2日

## 計量証明事業所

富山県知事登録 第5804号 (濃度)  
富山県知事登録 第102号 (騒音)  
富山県知事登録 第振 2号 (振動)

環研令和株式会社

分析事業部

環境計量士 出口 裕 二

富山市黒瀬322番地8  
TEL 076 (461) 3558  
FAX 076 (461) 3559

貴依頼による上記件名の計量結果は次の通りであることを証明します。

計量項目	計量の結果	定量下限値	計量方法
pH	7.4(22℃)	—	JIS K0102-1の12
SS (mg/l)	2	1	環告59号付表9
BOD (mg/l)	0.6	0.5	JIS K0102-1の18及び JIS K0102-1の21.4
DO (mg/l)	8.9	0.5	JIS K0102-1の21.5
DO飽和率 (%)	99	—	計算式による
大腸菌数 (CFU/ml)	9	—	下水の水質の検定方法に関する省令

[備 考]

(注)大腸菌数は、計量証明の対象外です。

# 計 量 証 明 書



証明書No. W第07-2054号  
令和7年9月16日

立山町長 舟橋 貴之 殿

件 名 水質汚濁環境調査業務

調 査 地 点 No.3 寺田川下流(寺田川水系)

採 取 年 月 日 令和 7年 9月 2日

計量証明事業所

富山県知事登録 第5804号 (濃度)

富山県知事登録 第102号 (騒音)

富山県知事登録 第振 2号 (振動)

環研令和株式会社

分析事業部

環境計量士 出口 裕二

富山市黒瀬322番地8

TEL 076 (461) 3558

FAX 076 (461) 3559

貴依頼による上記件名の計量結果は次の通りであることを証明します。

計量項目	計量の結果	定量下限値	計量方法
pH	7.4(22℃)	—	JIS K0102-1の12
SS (mg/l)	6	1	環告59号付表9
BOD (mg/l)	1.3	0.5	JIS K0102-1の18及び JIS K0102-1の21.4
DO (mg/l)	7.7	0.5	JIS K0102-1の21.5
DO飽和率 (%)	96	—	計算式による
[備 考]			

# 計 量 証 明 書



証明書No. W第07-2055号  
令和7年9月16日

立山町長 舟橋 貴之 殿

件 名 水質汚濁環境調査業務

調 査 地 点 No.4 高野用水(高野用水系)

採 取 年 月 日 令和 7年 9月 2日

計量証明事業所

富山県知事登録 第5804号(濃度)

富山県知事登録 第102号(騒音)

富山県知事登録 第振 2号(振動)

環研令和株式会社

分析事業部

環境計量士 出口 裕 二

富山市黒瀬322番地8

TEL 076 (461) 3558

FAX 076 (461) 3559

貴依頼による上記件名の計量結果は次の通りであることを証明します。

計量項目	計量の結果	定量下限値	計量方法
pH	7.3(22℃)	—	JIS K0102-1の12
SS (mg/l)	4	1	環告59号付表9
BOD (mg/l)	0.8	0.5	JIS K0102-1の18及び JIS K0102-1の21.4
DO (mg/l)	8.7	0.5	JIS K0102-1の21.5
DO飽和率 (%)	100	—	計算式による
[備 考]			

# 計 量 証 明 書



証明書No. W第07-2056号  
令和7年9月16日

立山町長 舟橋 貴之 殿

件 名 水質汚濁環境調査業務

調査地点 No.5 大日町生活排水路下流  
(高野用水系)

採取年月日 令和7年9月2日

計量証明事業所

富山県知事登録 第5804号 (濃度)

富山県知事登録 第102号 (騒音)

富山県知事登録 第振 2号 (振動)

環研令和株式会社

分析事業部

環境計量士 出口 裕 二

富山市黒瀬322番地8

TEL 076 (461) 3558

FAX 076 (461) 3559

貴依頼による上記件名の計量結果は次の通りであることを証明します。

計量項目	計量の結果	定量下限値	計量方法
pH	7.4(22℃)	—	JIS K0102-1の12
SS (mg/l)	2	1	環告59号付表9
COD (mg/l)	2.8	0.5	JIS K0102-1の17.2
BOD (mg/l)	0.7	0.5	JIS K0102-1の18及び JIS K0102-1の21.4
DO (mg/l)	9.0	0.5	JIS K0102-1の21.5
DO飽和率 (%)	102	—	計算式による
ノルマルヘキサ ン抽出物質含有量 (mg/l)	< 0.5	0.5	環告64号付表4
全窒素 (mg/l)	0.15	0.05	JIS K0102-2の17.3
全りん (mg/l)	0.022	0.003	JIS K0102-2の18.4
大腸菌数 (CFU/ml)	0	—	下水の水質の検定方法に関する省令

[備考]

(注)大腸菌数は、計量証明の対象外です。

# 計 量 証 明 書



証明書No. W第07-2057号  
令和7年9月16日

立山町長 舟橋 貴之 殿

件 名 水質汚濁環境調査業務

調 査 地 点 No.6 寺田川末端(高野用水系)

採 取 年 月 日 令和 7年 9月 2日

計量証明事業所

富山県知事登録 第5804号 (濃度)

富山県知事登録 第102号 (騒音)

富山県知事登録 第振 2号 (振動)

環研令和 株式会社

分析事業部

環境計量士 出口 裕 二

富山市黒瀬322番地8

TEL 076 (461) 3558

FAX 076 (461) 3559

貴依頼による上記件名の計量結果は次の通りであることを証明します。

計量項目	計量の結果	定量下限値	計量方法
pH	7.4(22℃)	—	JIS K0102-1の12
SS (mg/l)	5	1	環告59号付表9
BOD (mg/l)	0.9	0.5	JIS K0102-1の18及び JIS K0102-1の21.4
DO (mg/l)	8.9	0.5	JIS K0102-1の21.5
DO飽和率 (%)	103	—	計算式による
[備 考]			

# 計 量 証 明 書



証明書No. W第07-2058号  
令和7年9月16日

立山町長 舟橋 貴之 殿

件 名 水質汚濁環境調査業務

調査地点 No.7 寺田橋(環境基準点 A類型)  
(栃津川水系)

採取年月日 令和 7年 9月 2日

計量証明事業所

富山県知事登録 第5804号 (濃度)

富山県知事登録 第102号 (騒音)

富山県知事登録 第振 2号 (振動)

環研令和 株式会社

分析事業部

環境計量士 出口 裕 二

富山市黒瀬322番地8

TEL 076 (461) 3558

FAX 076 (461) 3559

貴依頼による上記件名の計量結果は次の通りであることを証明します。

計量項目	計量の結果	定量下限値	計量方法
pH	7.8(22℃)	—	JIS K0102-1の12
SS (mg/l)	6	1	環告59号付表9
BOD (mg/l)	1.1	0.5	JIS K0102-1の18及び JIS K0102-1の21.4
DO (mg/l)	8.5	0.5	JIS K0102-1の21.5
DO飽和率 (%)	103	—	計算式による

[備考]

# 計 量 証 明 書



証明書 No. W第07-2059号  
令和7年9月16日

立山町長 舟橋 貴之 殿

件 名 水質汚濁環境調査業務

調査地点 No.8 流観橋(環境基準点 C類型)  
(栃津川水系)

採取年月日 令和7年9月2日

計量証明事業所

富山県知事登録 第5804号(濃度)

富山県知事登録 第102号(騒音)

富山県知事登録 第振 2号(振動)

環研令和株式会社

分析事業部

環境計量士 出口 裕二

富山市黒瀬322番地8

TEL 076 (461) 3558

FAX 076 (461) 3559

貴依頼による上記件名の計量結果は次の通りであることを証明します。

計量項目	計量の結果	定量下限値	計量方法
pH	7.4(22℃)	—	JIS K0102-1の12
SS (mg/l)	3	1	環告59号付表9
BOD (mg/l)	1.0	0.5	JIS K0102-1の18及び JIS K0102-1の21.4
DO (mg/l)	8.8	0.5	JIS K0102-1の21.5
DO飽和率 (%)	102	—	計算式による
[備考]			

# 計 量 証 明 書



証明書No. W第07-2060号  
令和7年9月16日

立山町長 舟橋 貴之 殿

件 名 水質汚濁環境調査業務

調査地点 No.12 泉正橋(環境基準点 A類型)  
(白岩川水系)

採取年月日 令和 7年 9月 2日

計量証明事業所

富山県知事登録 第5804号 (濃度)

富山県知事登録 第102号 (騒音)

富山県知事登録 第振 2号 (振動)

環研令和株式会社

分析事業部

環境計量士 出口 裕二

富山市黒瀬322番地8

TEL 076 (461) 3558

FAX 076 (461) 3559

貴依頼による上記件名の計量結果は次の通りであることを証明します。

計量項目	計量の結果	定量下限値	計量方法
pH	7.6(22℃)	—	JIS K0102-1の12
SS (mg/l)	3	1	環告59号付表9
BOD (mg/l)	0.8	0.5	JIS K0102-1の18及び JIS K0102-1の21.4
DO (mg/l)	8.4	0.5	JIS K0102-1の21.5
DO飽和率 (%)	103	—	計算式による
[備考]			

# 計 量 証 明 書



証明書No. W第07-2061号  
令和7年9月16日

立山町長 舟橋 貴之 殿

件 名 水質汚濁環境調査業務

調 査 地 点 No.14 八幡川下流

採 取 年 月 日 令和 7年 9月 2日

計量証明事業所

富山県知事登録 第5804号 (濃度)

富山県知事登録 第102号 (騒音)

富山県知事登録 第振 2号 (振動)

環研令和株式会社

分析事業部

環境計量士 出口 裕 二

富山市黒瀬322番地8

TEL 076 (461) 3558

FAX 076 (461) 3559

貴依頼による上記件名の計量結果は次の通りであることを証明します。

計量項目	計量の結果	定量下限値	計量方法
pH	7.5(22℃)	—	JIS K0102-1の12
SS (mg/l)	5	1	環告59号付表9
BOD (mg/l)	0.5	0.5	JIS K0102-1の18及び JIS K0102-1の21.4
[備 考]			

# 計 量 証 明 書



証明書No. W第07-2062号  
令和7年9月16日

立山町長 舟橋 貴之 殿

件 名 水質汚濁環境調査業務

調査地点 No.16 野町橋(栃津川)  
(中野合金(株)上流)

採取年月日 令和7年9月2日

計量証明事業所

富山県知事登録 第5804号(濃度)

富山県知事登録 第102号(騒音)

富山県知事登録 第振2号(振動)

環研令和 株式会社

分析事業部

環境計量士 出口 裕二

富山市黒瀬322番地8

TEL 076 (461) 3558

FAX 076 (461) 3559

貴依頼による上記件名の計量結果は次の通りであることを証明します。

計量項目	計量の結果	定量下限値	計量方法
pH	7.6(22℃)	—	JIS K0102-1の12
SS (mg/l)	2	1	環告59号付表9
BOD (mg/l)	1.1	0.5	JIS K0102-1の18及び JIS K0102-1の21.4
DO (mg/l)	8.7	0.5	JIS K0102-1の21.5
DO飽和率 (%)	103	—	計算式による
塩化物イオン (mg/l)	2.2	0.1	JIS K0102-2の6.3
[備考]			

# 計 量 証 明 書



証明書No. W第07-2063号  
令和7年9月16日

立山町長 舟橋 貴之 殿

件 名 水質汚濁環境調査業務

調査地点 No.17 高原橋(栃津川)  
(中野合金(株)下流)

採取年月日 令和7年9月2日

計量証明事業所

富山県知事登録 第5804号 (濃度)

富山県知事登録 第102号 (騒音)

富山県知事登録 第振 2号 (振動)

環研令和株式会社

分析事業部

環境計量士 出口 裕二

富山市黒瀬322番地8

TEL 076 (461) 3558

FAX 076 (461) 3559

貴依頼による上記件名の計量結果は次の通りであることを証明します。

計量項目	計量の結果	定量下限値	計量方法
pH	7.7(23°C)	—	JIS K0102-1の12
SS (mg/l)	3	1	環告59号付表9
BOD (mg/l)	0.8	0.5	JIS K0102-1の18及び JIS K0102-1の21.4
DO (mg/l)	8.6	0.5	JIS K0102-1の21.5
DO飽和率 (%)	102	—	計算式による
塩化物イオン (mg/l)	2.3	0.1	JIS K0102-2の6.3
[備考]			



# 計 量 証 明 書

証明書No. W第07-2789号  
令和7年12月3日

立山町長 舟橋 貴之 殿

件 名 水質汚濁環境調査業務

調 査 地 点 No.2 五十石用水 (寺田川水系)

採 取 年 月 日 令和 7年11月21日

## 計量証明事業所

富山県知事登録 第5804号 (濃度)

富山県知事登録 第102号 (騒音)

富山県知事登録 第振 2号 (振動)

環研令和 株式会社

分析事業部

環境計量士

出口 裕 二



富山市黒瀬322番地8

TEL 076 (461) 3558

FAX 076 (461) 3559

貴依頼による上記件名の計量結果は次の通りであることを証明します。

計量項目	計量の結果	定量下限値	計量方法
pH	7.1(18℃)	—	JIS K0102-1の12
SS (mg/l)	<1	1	環告59号付表9
BOD (mg/l)	0.6	0.5	JIS K0102-1の18及び JIS K0102-1の21.4
DO (mg/l)	11	0.5	JIS K0102-1の21.5
DO飽和率 (%)	97	—	計算式による
大腸菌数 (CFU/ml)	0	—	下水の水質の検定方法に関する省令

[備 考]

(注)大腸菌数は、計量証明の対象外です。

# 計 量 証 明 書



証明書No. W第07-2790号  
令和7年12月3日

立山町長 舟橋 貴之 殿

件 名 水質汚濁環境調査業務

調 査 地 点 No.3 寺田川下流(寺田川水系)

採 取 年 月 日 令和 7年11月21日

## 計量証明事業所

富山県知事登録 第5804号 (濃度)

富山県知事登録 第102号 (騒音)

富山県知事登録 第振 2号 (振動)

環研令和株式会社

分析事業部

環境計量士 出口 裕二

富山市黒瀬322番地8

TEL 076 (461) 3558

FAX 076 (461) 3559

貴依頼による上記件名の計量結果は次の通りであることを証明します。

計量項目	計量の結果	定量下限値	計量方法
pH	7.1(18℃)	—	JIS K0102-1の12
SS (mg/l)	<1	1	環告59号付表9
BOD (mg/l)	3.6	0.5	JIS K0102-1の18及び JIS K0102-1の21.4
DO (mg/l)	11	0.5	JIS K0102-1の21.5
DO飽和率 (%)	96	—	計算式による
[備 考]			

# 計 量 証 明 書



証明書No. W第07-2791号  
令和7年12月3日

立山町長 舟橋 貴之 殿

件 名 水質汚濁環境調査業務

調 査 地 点 No.4 高野用水(高野用水系)

採 取 年 月 日 令和 7年11月21日

計量証明事業所

富山県知事登録 第5804号 (濃度)

富山県知事登録 第102号 (騒音)

富山県知事登録 第振 2号 (振動)

環研令和株式会社

分析事業部

環境計量士 出口 裕二

富山市黒瀬322番地8

TEL 076 (461) 3558

FAX 076 (461) 3559

貴依頼による上記件名の計量結果は次の通りであることを証明します。

計量項目	計量の結果	定量下限値	計量方法
pH	7.4(18℃)	—	JIS K0102-1の12
SS (mg/l)	<1	1	環告59号付表9
BOD (mg/l)	0.5	0.5	JIS K0102-1の18及び JIS K0102-1の21.4
DO (mg/l)	11	0.5	JIS K0102-1の21.5
DO飽和率 (%)	97	—	計算式による
[備 考]			

# 計 量 証 明 書



証明書No. W第07-2792号  
令和7年12月3日

立山町長 舟橋 貴之 殿

件 名 水質汚濁環境調査業務

調査地点 No.5 大日町生活排水路下流  
(高野用水系)

採取年月日 令和 7年11月21日

計量証明事業所

富山県知事登録 第5804号 (濃度)

富山県知事登録 第102号 (騒音)

富山県知事登録 第振 2号 (振動)

環研令和 株式会社

分析事業部

環境計量士 出口 裕 二

富山市黒瀬322番地8

TEL 076 (461) 3558

FAX 076 (461) 3559

貴依頼による上記件名の計量結果は次の通りであることを証明します。

計量項目	計量の結果	定量下限値	計量方法
pH	7.4(18°C)	—	JIS K0102-1の12
SS (mg/l)	<1	1	環告59号付表9
COD (mg/l)	1.8	0.5	JIS K0102-1の17.2
BOD (mg/l)	1.4	0.5	JIS K0102-1の18及び JIS K0102-1の21.4
DO (mg/l)	11	0.5	JIS K0102-1の21.5
DO飽和率 (%)	98	—	計算式による
ノルマルヘキサン 抽出物質含有量 (mg/l)	<0.5	0.5	環告64号付表4
全窒素 (mg/l)	0.15	0.05	JIS K0102-2の17.3
全りん (mg/l)	0.012	0.003	JIS K0102-2の18.4
大腸菌数 (CFU/ml)	2	—	下水の水質の検定方法に関する省令

[備考]

(注)大腸菌数は、計量証明の対象外です。



# 計 量 証 明 書

証明書No. W第07-2793号  
令和7年12月3日

立山町長 舟橋 貴之 殿

件 名 水質汚濁環境調査業務

調 査 地 点 No.6 寺田川末端(高野用水系)

採 取 年 月 日 令和 7年11月21日

計量証明事業所

富山県知事登録 第5804号 (濃度)

富山県知事登録 第102号 (騒音)

富山県知事登録 第振 2号 (振動)

環研令和株式会社

分析事業部

環境計量士 出口 裕二

富山市黒瀬322番地8

TEL 076 (461) 3558

FAX 076 (461) 3559

貴依頼による上記件名の計量結果は次の通りであることを証明します。

計量項目	計量の結果	定量下限値	計量方法
pH	7.1(18℃)	—	JIS K0102-1の12
SS (mg/l)	<1	1	環告59号付表9
BOD (mg/l)	2.0	0.5	JIS K0102-1の18及び JIS K0102-1の21.4
DO (mg/l)	11	0.5	JIS K0102-1の21.5
DO飽和率 (%)	97	—	計算式による
[備 考]			

# 計 量 証 明 書



証明書No. W第07-2794号  
令和7年12月3日

立山町長 舟橋 貴之 殿

件 名 水質汚濁環境調査業務

調査地点 No.7 寺田橋(環境基準点 A類型)  
(栃津川水系)

採取年月日 令和 7年11月21日

計量証明事業所

富山県知事登録 第5804号 (濃度)

富山県知事登録 第102号 (騒音)

富山県知事登録 第振 2号 (振動)

環研令和株式会社

分析事業部

環境計量士 出口 裕二

富山市黒瀬322番地8

TEL 076 (461) 3558

FAX 076 (461) 3559

貴依頼による上記件名の計量結果は次の通りであることを証明します。

計量項目	計量の結果	定量下限値	計量方法
pH	7.4(18℃)	—	JIS K0102-1の12
SS (mg/l)	<1	1	環告59号付表9
BOD (mg/l)	0.5	0.5	JIS K0102-1の18及び JIS K0102-1の21.4
DO (mg/l)	11	0.5	JIS K0102-1の21.5
DO飽和率 (%)	99	—	計算式による
[備考]			

# 計 量 証 明 書



証明書No. W第07-2795号  
令和7年12月3日

立山町長 舟橋 貴之 殿

件 名 水質汚濁環境調査業務

調査地点 No.8 流観橋(環境基準点 C類型)  
(栃津川水系)

採取年月日 令和 7年11月21日

計量証明事業所

富山県知事登録 第5804号 (濃度)

富山県知事登録 第102号 (騒音)

富山県知事登録 第振 2号 (振動)

環研令和株式会社

分析事業部

環境計量士 出口 裕二

富山市黒瀬322番地8

TEL 076 (461) 3558

FAX 076 (461) 3559

貴依頼による上記件名の計量結果は次の通りであることを証明します。

計量項目	計量の結果	定量下限値	計量方法
pH	7.2(18℃)	—	JIS K0102-1の12
SS (mg/l)	<1	1	環告59号付表9
BOD (mg/l)	1.7	0.5	JIS K0102-1の18及び JIS K0102-1の21.4
DO (mg/l)	11	0.5	JIS K0102-1の21.5
DO飽和率 (%)	98	—	計算式による
[備考]			



# 計 量 証 明 書

証明書No. W第07-2796号  
令和7年12月3日

立山町長 舟橋 貴之 殿

件 名 水質汚濁環境調査業務

調 査 地 点 No.10 上段養豚組合排水  
(白岩川水系)

採 取 年 月 日 令和 7年11月21日

計量証明事業所

富山県知事登録 第5804号 (濃度)

富山県知事登録 第102号 (騒音)

富山県知事登録 第振 2号 (振動)

環研令和株式会社

分析事業部

環境計量士 出口 裕二

富山市黒瀬322番地8

TEL 076 (461) 3558

FAX 076 (461) 3559

貴依頼による上記件名の計量結果は次の通りであることを証明します。

計量項目	計量の結果	定量下限値	計量方法
pH	6.7(18°C)	—	JIS K0102-1の12
SS (mg/l)	150	1	環告59号付表9
BOD (mg/l)	1.3	0.5	JIS K0102-1の18及び JIS K0102-1の21.4
DO (mg/l)	9.8	0.5	JIS K0102-1の21.5
DO飽和率 (%)	93	—	計算式による
ノルマルヘキサン 抽出物質含有量 (mg/l)	<0.5	0.5	環告64号付表4
全窒素 (mg/l)	6.1	0.05	JIS K0102-2の17.3
全りん (mg/l)	0.49	0.003	JIS K0102-2の18.4
大腸菌数 (CFU/ml)	0	—	下水の水質の検定方法に関する省令

[備 考]

(注)大腸菌数は、計量証明の対象外です。



# 計 量 証 明 書

証明書No. W第07-2797号  
令和7年12月3日

立山町長 舟橋 貴之 殿

件 名 水質汚濁環境調査業務

調 査 地 点 No.11 立山製紙廃棄物処分場  
(野沢)(白岩川水系)

採 取 年 月 日 令和 7年11月21日

計量証明事業所

富山県知事登録 第5804号 (濃度)

富山県知事登録 第102号 (騒音)

富山県知事登録 第振 2号 (振動)

環研令和株式会社

分析事業部

環境計量士 出口 裕二

富山市黒瀬322番地8

TEL 076 (461) 3558

FAX 076 (461) 3559

貴依頼による上記件名の計量結果は次の通りであることを証明します。

計量項目	計量の結果	定量下限値	計量方法
pH	6.6(18℃)	—	JIS K0102-1の12
SS (mg/l)	2	1	環告59号付表9
BOD (mg/l)	0.6	0.5	JIS K0102-1の18及び JIS K0102-1の21.4
全クロム (mg/l)	<0.02	0.02	JIS K0102-3の24.2.5
[備 考]			

# 計 量 証 明 書



証明書No. W第07-2798号  
令和7年12月3日

立山町長 舟橋 貴之 殿

件 名 水質汚濁環境調査業務

調査地点 No.12 泉正橋(環境基準点 A類型)  
(白岩川水系)

採取年月日 令和 7年11月21日

計量証明事業所

富山県知事登録 第5804号 (濃度)

富山県知事登録 第102号 (騒音)

富山県知事登録 第振 2号 (振動)

環研令和株式会社

分析事業部

環境計量士 出口 裕二

富山市黒瀬322番地8

TEL 076 (461) 3558

FAX 076 (461) 3559

貴依頼による上記件名の計量結果は次の通りであることを証明します。

計量項目	計量の結果	定量下限値	計量方法
pH	7.2(18℃)	—	JIS K0102-1の12
SS (mg/l)	5	1	環告59号付表9
BOD (mg/l)	0.5	0.5	JIS K0102-1の18及び JIS K0102-1の21.4
DO (mg/l)	10	0.5	JIS K0102-1の21.5
DO飽和率 (%)	97	—	計算式による
[備考]			

# 計 量 証 明 書



証明書No. W第07-2799号  
令和7年12月3日

立山町長 舟橋 貴之 殿

件 名 水質汚濁環境調査業務

調 査 地 点 No.13 芦峯寺用水下流

採 取 年 月 日 令和 7年11月21日

## 計量証明事業所

富山県知事登録 第5804号 (濃度)

富山県知事登録 第102号 (騒音)

富山県知事登録 第振 2号 (振動)

環研令和株式会社

分析事業部

環境計量士 出口 裕 二

富山市黒瀬322番地8

TEL 076 (461) 3558

FAX 076 (461) 3559

貴依頼による上記件名の計量結果は次の通りであることを証明します。

計量項目	計量の結果	定量下限値	計量方法
pH	7.3(18°C)	—	JIS K0102-1の12
SS (mg/l)	<1	1	環告59号付表9
BOD (mg/l)	<0.5	0.5	JIS K0102-1の18及び JIS K0102-1の21.4
DO (mg/l)	10	0.5	JIS K0102-1の21.5
DO飽和率 (%)	97	—	計算式による
ノルマルヘキサン 抽出物質含有量 (mg/l)	<0.5	0.5	環告64号付表4
全窒素 (mg/l)	0.09	0.05	JIS K0102-2の17.3
全りん (mg/l)	0.005	0.003	JIS K0102-2の18.4
大腸菌数 (CFU/ml)	0	—	下水の水質の検定方法に関する省令

### [備 考]

(注) 大腸菌数は、計量証明の対象外です。

# 計 量 証 明 書



証明書No. W第07-2800号  
令和7年12月3日

立山町長 舟橋 貴之 殿

件 名 水質汚濁環境調査業務

調 査 地 点 No.14 八幡川下流

採 取 年 月 日 令和 7年11月21日

## 計量証明事業所

富山県知事登録 第5804号 (濃度)

富山県知事登録 第102号 (騒音)

富山県知事登録 第振 2号 (振動)



環研令和 株式会社

分析事業部

環境計量士

出口 裕 二



富山市黒瀬322番地8

TEL 076 (461) 3558

FAX 076 (461) 3559

貴依頼による上記件名の計量結果は次の通りであることを証明します。

計量項目	計量の結果	定量下限値	計量方法
pH	7.2(18°C)	—	JIS K0102-1の12
SS (mg/l)	<1	1	環告59号付表9
BOD (mg/l)	0.7	0.5	JIS K0102-1の18及び JIS K0102-1の21.4
[備 考]			

# 計 量 証 明 書



証明書No. W第07-2801号  
令和7年12月3日

立山町長 舟橋 貴之 殿

件 名 水質汚濁環境調査業務

調 査 地 点 No.15 高野用水支川(半屋)

採 取 年 月 日 令和 7年11月21日

計量証明事業所

富山県知事登録 第5804号 (濃度)

富山県知事登録 第102号 (騒音)

富山県知事登録 第振 2号 (振動)

環研令和株式会社

分析事業部

環境計量士 出口 裕 二

富山市黒瀬322番地8

TEL 076 (461) 3558

FAX 076 (461) 3559

貴依頼による上記件名の計量結果は次の通りであることを証明します。

計量項目	計量の結果	定量下限値	計量方法
pH	7.4(18℃)	—	JIS K0102-1の12
SS (mg/l)	<1	1	環告59号付表9
BOD (mg/l)	<0.5	0.5	JIS K0102-1の18及び JIS K0102-1の21.4
DO (mg/l)	11	0.5	JIS K0102-1の21.5
DO飽和率 (mg/l)	97	—	計算式による
ノルマルヘキサン 抽出物質含有量 (mg/l)	<0.5	0.5	環告64号付表4
全窒素 (mg/l)	0.05	0.05	JIS K0102-2の17.3
全りん (mg/l)	0.016	0.003	JIS K0102-2の18.4
大腸菌数 (CFU/ml)	1	—	下水の水質の検定方法に関する省令

[備 考]

(注)大腸菌数は、計量証明の対象外です。

# 計 量 証 明 書



証明書No. W第07-2802号  
令和7年12月3日

立山町長 舟橋 貴之 殿

件 名 水質汚濁環境調査業務

調 査 地 点 No.16 野町橋(栃津川)  
(中野合金榊上流)

採 取 年 月 日 令和 7年11月21日

## 計量証明事業所

富山県知事登録 第5804号 (濃度)  
富山県知事登録 第102号 (騒音)  
富山県知事登録 第振 2号 (振動)

環研令和株式会社

分析事業部

環境計量士 出口 裕 二

富山市黒瀬322番地8

TEL 076 (461) 3558

FAX 076 (461) 3559

貴依頼による上記件名の計量結果は次の通りであることを証明します。

計量項目	計量の結果	定量下限値	計量方法
pH	7.4(18℃)	—	JIS K0102-1の12
SS (mg/l)	<1	1	環告59号付表9
BOD (mg/l)	<0.5	0.5	JIS K0102-1の18及び JIS K0102-1の21.4
DO (mg/l)	11	0.5	JIS K0102-1の21.5
DO飽和率 (%)	98	—	計算式による
塩化物イオン (mg/l)	2.9	0.1	JIS K0102-2の6.3
[備 考]			

# 計 量 証 明 書



証明書No. W第07-2803号  
令和7年12月3日

立山町長 舟橋 貴之 殿

件 名 水質汚濁環境調査業務

調 査 地 点 No.17 高原橋(栃津川)  
(中野合金榭下流)

採 取 年 月 日 令和 7年11月21日

## 計量証明事業所

富山県知事登録 第5804号 (濃度)

富山県知事登録 第102号 (騒音)

富山県知事登録 第振 2号 (振動)

環研令和株式会社

分析事業部

環境計量士 出口 裕二

富山市黒瀬322番地8

TEL 076 (461) 3558

FAX 076 (461) 3559

貴依頼による上記件名の計量結果は次の通りであることを証明します。

計量項目	計量の結果	定量下限値	計量方法
pH	7.4(18℃)	—	JIS K0102-1の12
SS (mg/l)	<1	1	環告59号付表9
BOD (mg/l)	0.5	0.5	JIS K0102-1の18及び JIS K0102-1の21.4
DO (mg/l)	11	0.5	JIS K0102-1の21.5
DO飽和率 (%)	98	—	計算式による
塩化物イオン (mg/l)	2.8	0.1	JIS K0102-2の6.3
[備 考]			



# 計 量 証 明 書

証明書No. W第07-2804号  
令和7年12月3日

立山町長 舟橋 貴之 殿

件 名 水質汚濁環境調査業務

調査地点 No. 18 立山イノベーションパーク排水路  
(利田地内)

採取年月日 令和 7年11月21日

計量証明事業所

富山県知事登録 第5804号 (濃度)

富山県知事登録 第102号 (騒音)

富山県知事登録 第振 2号 (振動)

環研令和株式会社

分析事業部

環境計量士 出口 裕二

富山市黒瀬322番地8

TEL 076 (461) 3558

FAX 076 (461) 3559

貴依頼による上記件名の計量結果は次の通りであることを証明します。

計量項目	計量の結果	定量下限値	計量方法
pH	6.9(18℃)	—	JIS K0102-1の12
SS (mg/l)	<1	1	環告59号付表9
BOD (mg/l)	<0.5	0.5	JIS K0102-1の18及び JIS K0102-1の21.4
DO (mg/l)	8.1	0.5	JIS K0102-1の21.5
DO飽和率 (mg/l)	79	—	計算式による
ノルマルヘキサン抽出物質含有量 (mg/l)	<0.5	0.5	環告64号付表4
全窒素 (mg/l)	0.59	0.05	JIS K0102-2の17.3
全りん (mg/l)	0.018	0.003	JIS K0102-2の18.4
大腸菌数 (CFU/ml)	0	—	下水の水質の検定方法に関する省令

[備考]

(注)大腸菌数は、計量証明の対象外です。

pH 計 検 定 証

# 濃度計検定済証

第 FP-36226 号

指定検定機関

一般財団  
日本



構

検 定 日	2023年 10月 3日
種 類	ガラス電極式水素イオン濃度指示計
製 造 事 業 者 名	山形東亜DKK株式会社
型 式	HM-41X
型 式 承 認 番 号	第SS163号
器 物 番 号	788272
検定有効期間の満了年月日	2029年 10月 31日
備 考	本欄余白

作 業 写 真



調査日：  
令和7年7月30日

調査地点：  
1. 吉原用水(横江・天林)



調査日：  
令和7年7月30日

調査地点：  
2. 五十石用水



調査日：  
令和7年7月30日

調査地点：  
3. 寺田川下流



調査日：  
令和7年7月30日

調査地点：  
4. 高野用水



調査日：  
令和7年7月30日

調査地点：  
5. 大日町生活排水路下流



調査日：  
令和7年7月30日

調査地点：  
6. 寺田川末端



調査日：  
令和7年7月30日

調査地点：  
7. 寺田橋



調査日：  
令和7年7月30日

調査地点：  
8. 流観橋



調査日：  
令和7年7月30日

調査地点：  
10. 上段養豚組合排水



調査日：  
令和7年7月30日

調査地点：  
11. 立山製紙廃棄物処分場  
(野沢)



調査日：  
令和7年7月30日

調査地点：  
12. 泉正橋



調査日：  
令和7年7月30日

調査地点：  
13. 芦峯寺用水下流



調査日：  
令和7年7月30日

調査地点：  
14. 八幡川下流



調査日：  
令和7年7月30日

調査地点：  
15. 高野用水支川



調査日：  
令和7年7月30日

調査地点：  
16. 野町橋



調査日：  
令和7年7月30日

調査地点：  
17. 高原橋



調査日：  
令和7年7月30日

調査地点：  
18. 立山イノベーションパーク  
排水路(利田地内)



調査日：  
令和7年9月2日

調査地点：  
2. 五十石用水



調査日：  
令和7年9月2日

調査地点：  
3. 寺田川下流



調査日：  
令和7年9月2日

調査地点：  
4. 高野用水



調査日：  
令和7年9月2日

調査地点：  
5. 大日町生活排水路下流



調査日：  
令和7年9月2日

調査地点：  
6. 寺田川末端



調査日：  
令和7年9月2日

調査地点：  
7. 寺田橋



調査日：  
令和7年9月2日

調査地点：  
8. 流観橋



調査日：  
令和7年9月2日

調査地点：  
12. 泉正橋



調査日：  
令和7年9月2日

調査地点：  
14. 八幡川下流



調査日：  
令和7年9月2日

調査地点：  
16. 野町橋



調査日：  
令和7年9月2日

調査地点：  
17. 高原橋



調査日：  
令和7年11月21日

調査地点：  
2. 五十石用水



調査日：  
令和7年11月21日

調査地点：  
3. 寺田川下流



調査日：  
令和7年11月21日

調査地点：  
4. 高野用水



調査日：  
令和7年11月21日

調査地点：  
5. 大日町生活排水路下流



調査日：  
令和7年11月21日

調査地点：  
6. 寺田川末端



調査日：  
令和7年11月21日

調査地点：  
7. 寺田橋



調査日：  
令和7年11月21日

調査地点：  
8. 流観橋



調査日：  
令和7年11月21日

調査地点：  
10. 上段養豚組合排水



調査日：  
令和7年11月21日

調査地点：  
11. 立山製紙廃棄物処分場  
(野沢)



調査日：  
令和7年11月21日

調査地点：  
12. 泉正橋



調査日：  
令和7年11月21日

調査地点：  
13. 芦峯寺用水下流



調査日：  
令和7年11月21日

調査地点：  
14. 八幡川下流



調査日：  
令和7年11月21日

調査地点：  
15. 高野用水支川



調査日：  
令和7年11月21日

調査地点：  
16. 野町橋



調査日：  
令和7年11月21日

調査地点：  
17. 高原橋



調査日：  
令和7年11月21日

調査地点：  
18. 立山イノベーションパーク  
排水路(利田地内)